



ЦЕНТР СОДЕЙСТВИЯ
СТРОИТЕЛЬСТВУ И
ИНВЕСТИЦИЯМ

Офис в Новороссийске: ул. Энгельса, 7/16а, оф. 208, 240.

Офис в Сочи: ул. Советская, д. 40, оф. 13.

ИНН 2315207154.

centrssi@yandex.ru,

8(938)426-56-76,

8(926)589-74-55

Ассоциация проектировщиков саморегулируемая организация «Объединение проектных организаций «ЭкспертПроект».
Регистрационный номер в государственном реестре саморегулируемых организаций СРО-П-182-02042013.
Идентификационный номер в Национальном реестре специалистов в области инженерных изысканий
и архитектурно-строительного проектирования П-129668.

ОБОСНОВАНИЕ

возможности предоставления условно-разрешенного
вида разрешенного использования земельного участка.

ЗАКЛЮЧЕНИЕ

о соответствии запрашиваемого условно-разрешенного вида
использования требованиям технических регламентов.

**ЗЕМЕЛЬНЫЙ
УЧАСТОК
/ТЕРРИТОРИЯ**

Земельный участок с кадастровым номером
23:47:0102098:904.
Площадь 1833 кв. м.

АДРЕС

Краснодарский край, г. Новороссийск,
с. Раевская, ул. Героев, 130.

ЗАКАЗЧИК

Щеколдин Сергей Александрович.

1223-ВРИ-05

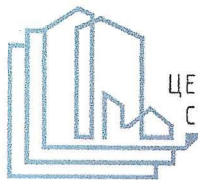
Новороссийск, 2023 г.

Согласовано

Взам. Инв. №

Подп. и дата

Инв. № подл.



ЦЕНТР СОДЕЙСТВИЯ
СТРОИТЕЛЬСТВУ И
ИНВЕСТИЦИЯМ

Офис в Новороссийске: ул. Энгельса, 7/16а, оф. 208, 240.

Офис в Сочи: ул. Советская, д. 40, оф. 13.

ИНН 2315207154.

centrssi@yandex.ru,

8(938)426-56-76,

8(926)589-74-55

Ассоциация проектировщиков саморегулируемая организация «Объединение проектных организаций «ЭкспертПроект».

Регистрационный номер в государственном реестре саморегулируемых организаций СРО-П-182-0204.2013.

Идентификационный номер в Национальном реестре специалистов в области инженерных изысканий и архитектурно-строительного проектирования П-129668.

ОБОСНОВАНИЕ

возможности предоставления условно-разрешенного
вида разрешенного использования земельного участка.

ЗАКЛЮЧЕНИЕ

о соответствии запрашиваемого условно-разрешенного вида
использования требованиям технических регламентов.

ЗЕМЕЛЬНЫЙ

Земельный участок с кадастровым номером

УЧАСТОК

23:47:0102098:904.

/ТЕРРИТОРИЯ

Площадь 1833 кв. м.

АДРЕС

Краснодарский край, г. Новороссийск,

с. Раевская, ул. Героев, 130.

ЗАКАЗЧИК

Щеколдин Сергей Александрович.

1223-ВРИ-05

Генеральный директор



С. Н. Якушев.

Новороссийск, 2023 г.

Согласовано

Взам. Инв. №

Подп. и дата

Инв. № подл.

Оглавление

- 1. Характеристика территории.....3
- 2. Существующее положение (скриншот из публичной кадастровой карты)..... 4
- 3. Существующее положение территории по аэрофотосъемке.....5
- 4. Сведения из Правил землепользования и застройки.....6
- 5. Сведения о расположении земельного участка в зонах с особым использованием территории (ЗОУИТ)..... 7
- 6. Сведения об инженерных коммуникациях и иных объектах.....7
- 7. Схема планировочной организации земельного участка.....8
- 8. Обоснование возможности установления испрашиваемого условно-разрешенного вида использования.....9
- 9. Эскизный проект.....11
- 10. Заключение.....11
- 11. Приложение.....13

Согласованно		

Инов. № подл.	
Подп. и дата	
Взам. Инов. №	

Изм.	Коп.ч	Лист	Недок	Подп.	Дата

1223-ВРИ-05

1. Характеристика территории.

Существующий вид разрешенного использования участка/ОКС:

Для индивидуального жилищного строительства (код 2.1)

Планируемый вид разрешенного использования участка/ОКС:

Магазины (код 4.4).

Территория в составе:

Земельный участок с кадастровым номером 23:47:0102098:904.

Площадь 1833 кв. м.

Категория: земли населённых пунктов.

Вид разрешенного использования: для индивидуального жилищного строительства (код 2.1).

Зарегистрированный объект капитального строительства на земельном участке: отсутствует.

Правообладатель: Щеколдин Сергей Александрович.

Вид права: собственность, номер государственной регистрации 23:47:0102098:904-23/261/2023-1, с 02.11.2023г.

Ограничения прав: не зарегистрировано.

Адрес по документам:

Краснодарский край, городской округ город Новороссийск, ст-ца Раевская, ул. Героев, з/у 130.

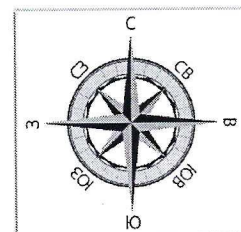
Территория граничит:

с севера земельный участок с кадастровым номером 23:47:0102098:351 земельные участки, предназначенные для индивидуального жилищного строительства, с размещением индивидуального жилого дома усадебного типа; земельный участок с кадастровым номером 23:47:0102098:758 для индивидуального жилищного строительства (код 2.1);

с востока земельный участок с кадастровым номером 23:47:0102098:752 для ведения личного подсобного хозяйства, (приусадебный земельный участок) (код 2.2);

с юга территория общего пользования ул. Героев;

с запада земельный участок с кадастровым номером 23:47:0102098:342 земельные участки, предназначенные для индивидуального жилищного строительства, с размещением индивидуального жилого дома усадебного типа.



Согласованно	

Инв. № подл.	Подп. и дата	Взам. Инв. №	

Изм.	Кол.уч.	Лист	№док	Подп.	Дата

1223-ВРИ-05

2. Существующее положение (скриншот из публичной кадастровой карты)

Земельный участок 23:47:0102098:904

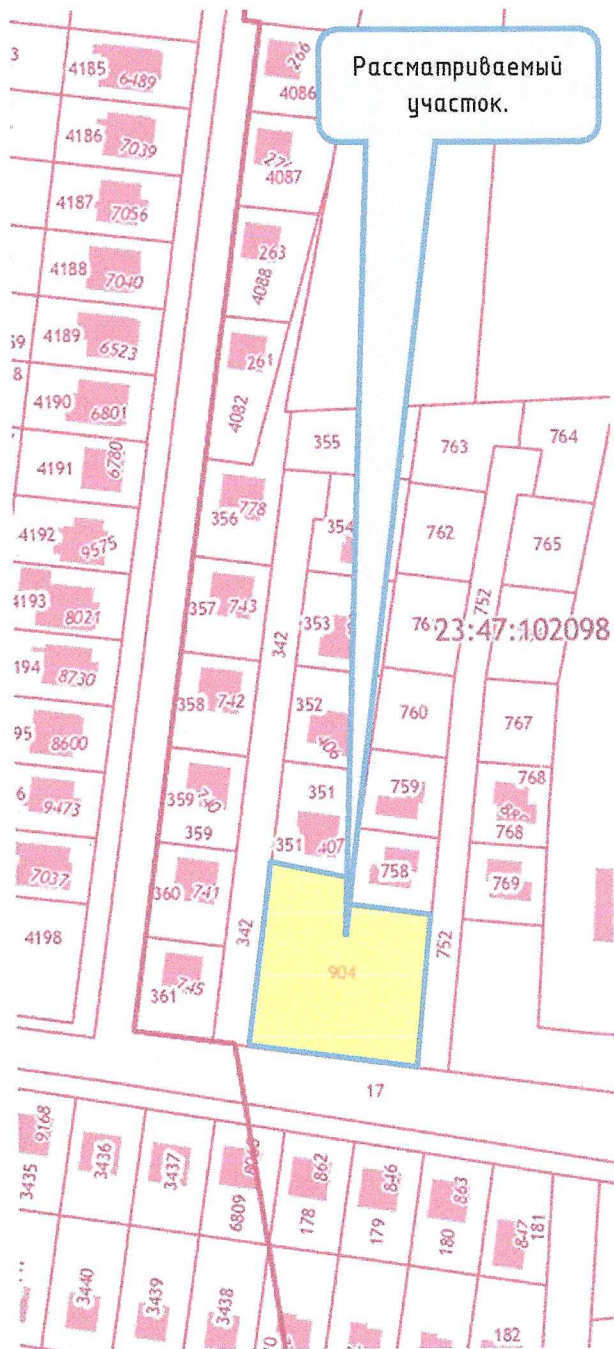
для индивидуального жилищного строительства (код 2.1)

План ЗУ → План КК →

Информация

Услуги

Тип: Объект недвижимости
 Вид: Земельный участок
 Кадастровый номер: 23:47:0102098:904
 Кадастровый квартал: 23:47:0102098
 Адрес: -
 Площадь уточненная: 1 833 кв. м
 Статус: Учтенный
 Категория земель: Земли населённых пунктов
 Разрешенное использование: для индивидуального жилищного строительства (код 2.1)
 Форма собственности: Частная собственность
 Кадастровая стоимость: 2 147 286,18 руб.
 дата определения: 01.01.2022
 дата утверждения: -
 дата внесения сведений: 09.11.2023
 дата применения: 02.11.2023



Согласованно

Взам. Инв. №

Подп. и дата

Инв. № подл.

Изм.	Коп.уч	Лист	Недок	Подп.	Дата

3. Существующее положение территории по аэрофотосъёмке.



Согласованно

Взам. Инв. №

Подп. и дата

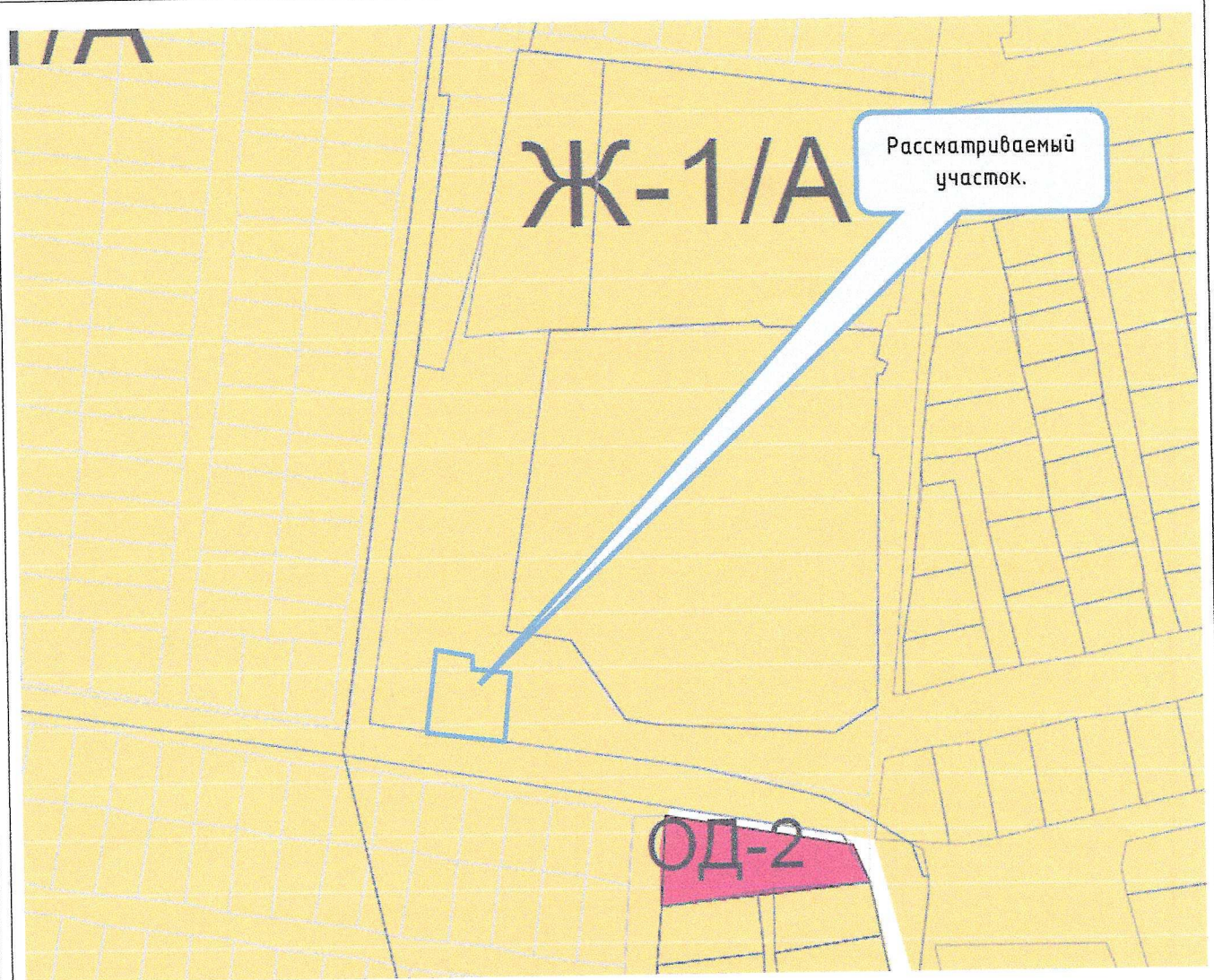
Инв. № подл.

Имя	Имя	Пост	Подп.	Дата


1223-ВРИ-05

Ли

4. Сведения из Правил землепользования и застройки.



Условные обозначения

 - Ж - 1/А. Зона застройки индивидуальными жилыми домами с приусадебными участками (исключительно для территорий сельских населенных пунктов).

Правила землепользования и застройки городского округа муниципального образования г. Новороссийск утверждены решением городской Думы от 23.12.2014 г. № 439 (с изменениями от 18.07.2023 г. №412).

В соответствии с Правилами землепользования и застройки городского округа муниципального образования г. Новороссийск, утверждёнными решением городской Думы от 23.12.2014 г. № 439 (с изменениями от 18.07.2023 г. №412) рассматриваемый участок расположен в территориальной зоне застройки индивидуальными жилыми домами с приусадебными участками (исключительно для территорий сельских населенных пунктов). В пределах зоны Ж-1 выделена подзона Ж-1/А исключительно для территорий сельских населенных пунктов, входящих в состав муниципального образования город Новороссийск, в целях ее застройки индивидуальными жилыми домами с возможностью ведения личного подсобного хозяйства, с установлением видов разрешенного использования, предельных

Согласованно

Взам. Инв. №

Подп. и дата

Инв. № подл.

Изм.	Кол.уч	Лист	Недок	Подп.	Дата

1223-ВРИ-05

Лис

**8. Обоснование возможности установления испрашиваемого
условно-разрешенного вида использования.**

В соответствии с Правилами землепользования и застройки городского округа муниципального образования г. Новоросси́йск, утверждёнными решением городской Думы от 23.12.2014 г. № 439 (с изменениями от 18.07.2023 г. №412) рассматриваемый участок расположен в территориальной зоне застройки индивидуальными жилыми домами с приусадебными участками (исключительно для территорий сельских населенных пунктов). В пределах зоны Ж-1 выделена подзона Ж-1/А исключительно для территорий сельских населенных пунктов, входящих в состав муниципального образования город Новоросси́йск, в целях ее застройки индивидуальными жилыми домами с возможностью ведения личного подсобного хозяйства, с установлением видов разрешенного использования, предельных размеров земельных участков и предельных параметров разрешенного строительства, реконструкции объектов капитального строительства.

Виды разрешенного использования для зоны Ж-1/А.

Основные виды разрешённого использования	Условно разрешённые виды использования	Вспомогательные виды использования
<ul style="list-style-type: none"> - для ведения личного подсобного хозяйства, (приусадебный земельный участок) (код 2.2) - коммунальное обслуживание (код 3.1) - для индивидуального жилищного строительства (код 2.1) Общественное управление (код 3.8) Улично-дорожная сеть (код 12.0.1) Благоустройство территории (код 12.0.2) - амбулаторно-поликлиническое обслуживание (код 3.4.1) - хранение автотранспорта (код 2.7.1) Земельные участки (территории) общего пользования (код 12.0) - дошкольное, начальное и среднее общее образование (код 3.5.1) - спорт (код 5.1) - малоэтажная многоквартирная жилая застройка (код 2.1.1) * - среднеэтажная жилая застройка (код 2.5) * - «блокированная жилая застройка (код 2.3)» * 	<ul style="list-style-type: none"> - блокированная жилая застройка (код 2.3) - объекты дорожного сервиса (код 4.9.1) - культурное развитие (код 3.6) -приюты для животных (код 3.10.2) - общественное питание (код 4.6) - банковская и страховая деятельность (код 4.5) - социальное обслуживание (код 3.2) - обеспечение внутреннего правопорядка (код 8.3) - религиозное использование (код 3.7) - бытовое обслуживание (код 3.3) - связь (код 6.8) - историко-культурная деятельность (код 9.3) - магазины (код 4.4) - гостиничное обслуживание (код 4.7) 	<p>Объекты хозяйственного назначения:</p> <ul style="list-style-type: none"> - хозяйственные постройки, летние кухни, кладовые, подвалы; - сады, огороды, палисадники; - теплицы, оранжереи индивидуального пользования; - бассейны, бани и сауны индивидуального использования; - индивидуальные надворные туалеты гидронепроницаемые выгребы, септики; -индивидуальные резервуары для хранения воды, скважины для забора воды, индивидуальные колодцы; - стоянки легковых автомобилей; - благоустройство и озеленение; - навесы, террасы <p>Отдельно стоящие, встроенные или пристроенные в жилые дома гаражи на одно-два машиноместа на индивидуальный участок.</p> <p>Площадки для сбора твердых бытовых отходов.</p> <p>Детские игровые площадки, площадки отдыха, занятия физкультурой и спортом, хозяйственные площадки.</p> <p>Объекты инженерного обеспечения (водо-, газо-, электроснабжения и т.п.), за исключением объектов сотовой, радиорелейной, спутниковой связи.</p>

Согласовано

Взам. Инв. №

Подп. и дата

Инв. № подл.

Изм.	Коп.уч	Лист	Нелок	Подп.	Дата

1223-ВРИ-05

Лис

		Оборудование пожарной охраны (гидранты, резервуары). Автомобильные дороги общего пользования. Автомобильные дороги не общего пользования. Защитные дорожные сооружения. Элементы обустройства автомобильных дорог. Искусственные дорожные сооружения; Специализированные технические средства оповещения и информации.
--	--	--

В соответствии со статьей 30 ГрК РФ правила землепользования и застройки разрабатываются в целях создания условий для устойчивого развития территорий муниципальных образований, сохранения окружающей среды и объектов культурного наследия; создания условий для планировки территорий муниципальных образований; обеспечения прав и законных интересов в том числе правообладателей земельных участков и объектов капитального строительства; создания условий для привлечения инвестиций, в том числе путем предоставления возможности выбора наиболее эффективных видов разрешенного использования земельных участков и объектов капитального строительства.

Расчетные технико-экономические показатели планируемого магазина составят:

- площадь земельного участка 1833 кв. м.;
- площадь застройки магазина 540 кв. м. (30,0%);
- общая площадь магазина 900 кв. м.;
- коэффициент использования территории (КИТ) 0,5;
- количество этажей 2 (в том числе подземных 1);
- максимальная высота 8 м;
- функциональное назначение – магазин;
- нормативное количество парковочных мест – 23;
- проектируемое количество парковочных мест – 30.

В соответствии с Нормативами градостроительного проектирования муниципального образования город Новороссийск, утверждёнными Решением городской Думы № 119 от 22.11.2016 г., (с изменениями № 279 от 21.06.2022 г.) требуемое расчетное количество машино-мест для парковки легковых автомобилей для объектов торгового назначения с широким ассортиментом товаров периодического спроса продовольственной и (или) непродовольственной групп (торговые центры, торговые комплексы, супермаркеты, универсамы, универмаги, предприятия торговли и т.п.), аптеки и аптечные магазины, фотосалоны, салоны красоты, солярии, салоны моды, свадебные салоны, парикмахерские составляет 1 парковочное место на 40 кв. м. общей площади.

Площадь рассматриваемого земельного участка позволяет провести необходимые строительные работы и выполнить благоустройство незастроенной территории, необходимое для нормального функционирования объектов недвижимости.

Проектом предусмотрено вертикальную планировку участка, обеспечивающую отведение атмосферных вод от здания и замощённой территории.

Согласовано		
Изн. № подл.	Изн.	№ подл.
Подп. и дата	Подп.	и дата
Взам. Изн. №	Взам.	Изн. №

Изм.	Код.уч.	Лист	№ док.	Подп.	Дата

10. Заключение.

На комиссию по предоставлению разрешения на предоставление условно-разрешенного вида использования земельного участка выносятся вопрос:

Изменение существующего вида разрешенного использования земельного участка с «для индивидуального жилищного строительства (код 2.1)» на «Магазины».

Изменение существующего вида разрешенного использования земельного участка возможно в связи с тем, что вид разрешенного использования «Магазины» относится к условно-разрешенным видам использования для территориальной зоны Ж-1/А.

С учётом положений статьи 39 Градостроительного кодекса РФ и Правил землепользования и застройки г. Новороссийска, соблюдения градостроительных, противопожарных, санитарно-гигиенических и иных нормативных требований, действующих законодательных и нормативно-методических актов, получение муниципальной услуги «Предоставление разрешения на условно-разрешенный вид использования земельного участка или объекта капитального строительства» в отношении земельного участка с кадастровым номером 23:47:0102098:904, расположенного по адресу: Краснодарский край, г. Новороссийск, ст-ца Раевская, ул. Героев, з/у 130, представляется возможным. Планируемая застройка не противоречит требованиям технических регламентов и нормативов.

Генеральный директор
15.12.2023 г.



С. Н. Якушев

Согласовано					
Инд. № подл.					
Подп. и дата					
Взам. Инв. №					

Изм.	Кол.ч	Лист	№ док	Подп.	Дата

1223-ВРИ-05



АССОЦИАЦИЯ САМОРЕГУЛИРУЕМЫХ ОРГАНИЗАЦИЙ ОБЩЕРОССИЙСКАЯ НЕГОСУДАРСТВЕННАЯ НЕКОММЕРЧЕСКАЯ ОРГАНИЗАЦИЯ – ОБЩЕРОССИЙСКОЕ МЕЖОТРАСЛЕВОЕ ОБЪЕДИНЕНИЕ РАБОТОДАТЕЛЕЙ «НАЦИОНАЛЬНОЕ ОБЪЕДИНЕНИЕ САМОРЕГУЛИРУЕМЫХ ОРГАНИЗАЦИЙ, ОСНОВАННЫХ НА ЧЛЕНСТВЕ ЛИЦ, ВЫПОЛНЯЮЩИХ ИНЖЕНЕРНЫЕ ИЗЫСКАНИЯ, И САМОРЕГУЛИРУЕМЫХ ОРГАНИЗАЦИЙ, ОСНОВАННЫХ НА ЧЛЕНСТВЕ ЛИЦ, ОСУЩЕСТВЛЯЮЩИХ ПОДГОТОВКУ ПРОЕКТНОЙ ДОКУМЕНТАЦИИ»

2315207154-20231130-0956

(регистрационный номер выписки)

30.11.2023

(дата формирования выписки)

ВЫПИСКА

из единого реестра сведений о членах саморегулируемых организаций в области инженерных изысканий и в области архитектурно-строительного проектирования и их обязательствах

Настоящая выписка содержит сведения о юридическом лице (индивидуальном предпринимателе), осуществляющем подготовку проектной документации:

Общество с ограниченной ответственностью «Центр содействия строительству и инвестициям»

(полное наименование юридического лица/ФИО индивидуального предпринимателя)

1182375059140

(основной государственный регистрационный номер)

1. Сведения о члене саморегулируемой организации:

1.1	Идентификационный номер налогоплательщика	2315207154
1.2	Полное наименование юридического лица (Фамилия Имя Отчество индивидуального предпринимателя)	Общество с ограниченной ответственностью «Центр содействия строительству и инвестициям»
1.3	Сокращенное наименование юридического лица	ООО «ЦССИ»
1.4	Адрес юридического лица Место фактического осуществления деятельности (для индивидуального предпринимателя)	353900, Россия, Краснодарский край, г. Новороссийск, г. Новороссийск, ул. Энгельса, д. 7/16А, офис 240
1.5	Является членом саморегулируемой организации	Ассоциация проектировщиков саморегулируемая организация «Объединение проектных организаций «ЭкспертПроект» (СРО-П-182-02042013)
1.6	Регистрационный номер члена саморегулируемой организации	П-182-002315207154-1938
1.7	Дата вступления в силу решения о приеме в члены саморегулируемой организации	28.10.2020
1.8	Дата и номер решения об исключении из членов саморегулируемой организации, основания исключения	

2. Сведения о наличии у члена саморегулируемой организации права осуществлять подготовку проектной документации:

2.1 в отношении объектов капитального строительства (кроме особо опасных, технически сложных и уникальных объектов, объектов использования атомной энергии) (дата возникновения/изменения права)	2.2 в отношении особо опасных, технически сложных и уникальных объектов капитального строительства (кроме объектов использования атомной энергии) (дата возникновения/изменения права)	2.3 в отношении объектов использования атомной энергии (дата возникновения/изменения права)
Да, 28.10.2020	Нет	Нет



1

Согласовано

Взам. Инв. №

Подп. и дата

Инв. № подл.

Изм. Кол.ч Лист Подок Подп. Дата

1223-ВРИ-05

Лист

3. Компенсационный фонд возмещения вреда

3.1	Уровень ответственности члена саморегулируемой организации по обязательствам по договору подряда на подготовку проектной документации, в соответствии с которым указанным членом внесен взнос в компенсационный фонд возмещения вреда	Первый уровень ответственности (не превышает двадцать пять миллионов рублей)
3.2	Сведения о приостановлении / прекращении права осуществлять подготовку проектной документации объектов капитального строительства	

4. Компенсационный фонд обеспечения договорных обязательств

4.1	Дата, с которой член саморегулируемой организации имеет право осуществлять подготовку проектной документации по договорам подряда, заключаемым с использованием конкурентных способов заключения договоров, в соответствии с которым указанным членом внесен взнос в компенсационный фонд обеспечения договорных обязательств	28.10.2020
4.2	Уровень ответственности члена саморегулируемой организации по обязательствам по договорам подряда на подготовку проектной документации, заключаемым с использованием конкурентных способов заключения договоров, в соответствии с которым указанным членом внесен взнос в компенсационный фонд обеспечения договорных обязательств	Первый уровень ответственности (не превышает двадцать пять миллионов рублей)
4.3	Дата уплаты дополнительного взноса	Нет
4.4	Сведения о приостановлении / прекращении права осуществлять подготовку проектной документации по договорам подряда, заключаемым с использованием конкурентных способов заключения договоров	

5. Фактический совокупный размер обязательств

5.1	Фактический совокупный размер обязательств по договорам подряда на подготовку проектной документации, заключаемым с использованием конкурентных способов заключения договоров на дату выдачи выписки	Нет
-----	--	-----

Согласовано

Взам. Инв. №

Подп. и дата

Инв. № подл.



ДОКУМЕНТ ПОДПИСАН УСИЛЕННОЙ КВАЛИФИЦИРОВАННОЙ
ЭЛЕКТРОННОЙ ПОДПИСЬЮ

Владелец: Кожуховский Алексей Олегович
123056, г. Москва, ул. 2-я Брестская, д. 5

СЕРТИФИКАТ 0402FE9100C0B0148D4019113D8DEA876F

ДЕЙСТВИТЕЛЕН: С 20.11.2023 ПО 20.11.2024

Руководитель аппарата

А.О. Кожуховский

2



Изм.	Коп.уч	Лист	№док	Подп.	Дата

1223-ВРИ-05

Лист



АССОЦИАЦИЯ САМОРЕГУЛИРУЕМЫХ ОРГАНИЗАЦИЙ ОБЩЕРОССИЙСКАЯ НЕГОСУДАРСТВЕННАЯ НЕКОММЕРЧЕСКАЯ ОРГАНИЗАЦИЯ – ОБЩЕРОССИЙСКОЕ МЕЖОТРАСЛЕВОЕ ОБЪЕДИНЕНИЕ РАБОТОДАТЕЛЕЙ «НАЦИОНАЛЬНОЕ ОБЪЕДИНЕНИЕ САМОРЕГУЛИРУЕМЫХ ОРГАНИЗАЦИЙ, ОСНОВАННЫХ НА ЧЛЕНСТВЕ ЛИЦ, ВЫПОЛНЯЮЩИХ ИНЖЕНЕРНЫЕ ИЗЫСКАНИЯ, И САМОРЕГУЛИРУЕМЫХ ОРГАНИЗАЦИЙ, ОСНОВАННЫХ НА ЧЛЕНСТВЕ ЛИЦ, ОСУЩЕСТВЛЯЮЩИХ ПОДГОТОВКУ ПРОЕКТНОЙ ДОКУМЕНТАЦИИ»

2315207154-20231130-0955

(регистрационный номер выписки)

30.11.2023

(дата формирования выписки)

ВЫПИСКА

из единого реестра сведений о членах саморегулируемых организаций в области инженерных изысканий и в области архитектурно-строительного проектирования и их обязательствах

Настоящая выписка содержит сведения о юридическом лице
(индивидуальном предпринимателе), выполняющем инженерные
изыскания:

Общество с ограниченной ответственностью «Центр содействия строительству и инвестициям»
(полное наименование юридического лица/ФИО индивидуального предпринимателя)

1182375059140

(основной государственный регистрационный номер)

1. Сведения о члене саморегулируемой организации:

1.1	Идентификационный номер налогоплательщика	2315207154
1.2	Полное наименование юридического лица (Фамилия Имя Отчество индивидуального предпринимателя)	Общество с ограниченной ответственностью «Центр содействия строительству и инвестициям»
1.3	Сокращенное наименование юридического лица	ООО «ЦССИ»
1.4	Адрес юридического лица Место фактического осуществления деятельности (для индивидуального предпринимателя)	353900, Россия, Краснодарский край, Новороссийск, Энгельса, 7/16А, оф.240
1.5	Является членом саморегулируемой организации	Ассоциация саморегулируемая организация Некоммерческое партнерство инженеров-изыскателей "ГЕОБАЛТ" (СРО-И-038-25122012)
1.6	Регистрационный номер члена саморегулируемой организации	И-038-002315207154-1314
1.7	Дата вступления в силу решения о приеме в члены саморегулируемой организации	22.12.2022
1.8	Дата и номер решения об исключении из членов саморегулируемой организации, основания исключения	

2. Сведения о наличии у члена саморегулируемой организации права выполнять инженерные изыскания:

2.1 в отношении объектов капитального строительства (кроме особо опасных, технически сложных и уникальных объектов, объектов использования атомной энергии) (дата возникновения/изменения права)	2.2 в отношении особо опасных, технически сложных и уникальных объектов капитального строительства (кроме объектов использования атомной энергии) (дата возникновения/изменения права)	2.3 в отношении объектов использования атомной энергии (дата возникновения/изменения права)
Да, 22.12.2022	Нет	Нет



1

Согласовано		
	Изм. № подл.	Подп. и дата

Изм.	Коп.вч	Лист	№ док	Подп.	Дата

1223-ВРИ-05

Л/