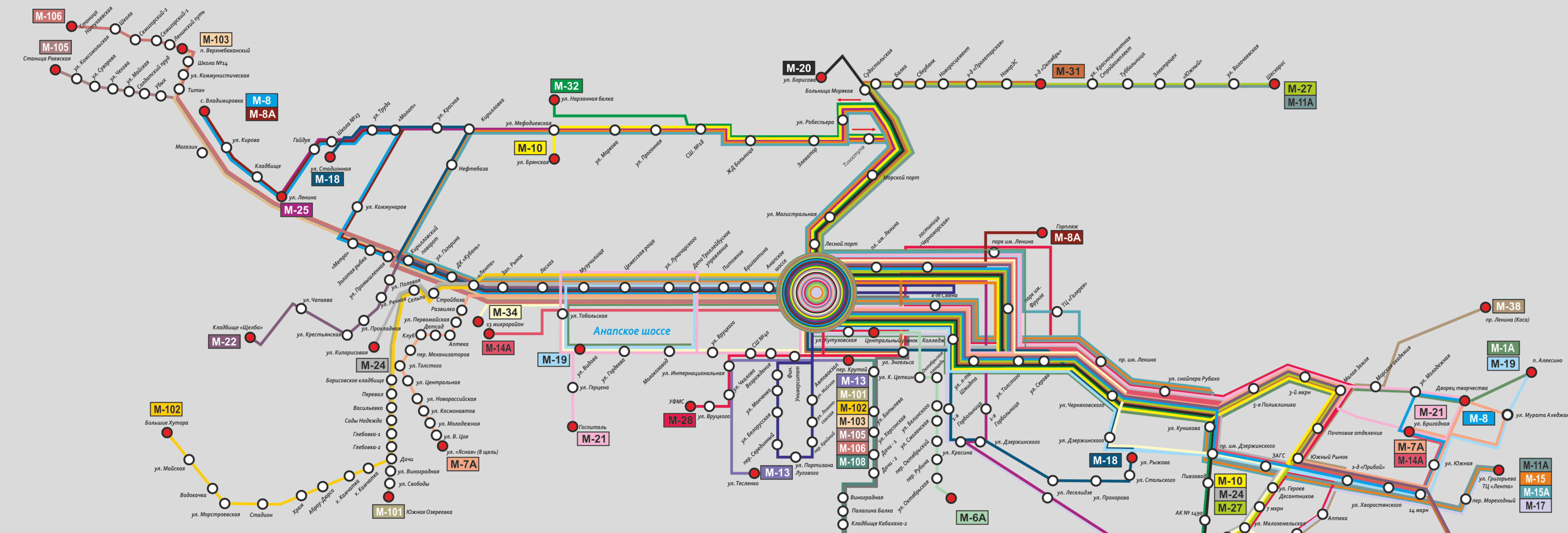




ГОРОДСКОЙ ТРАНСПОРТ г. НОВОРОССИЙСК

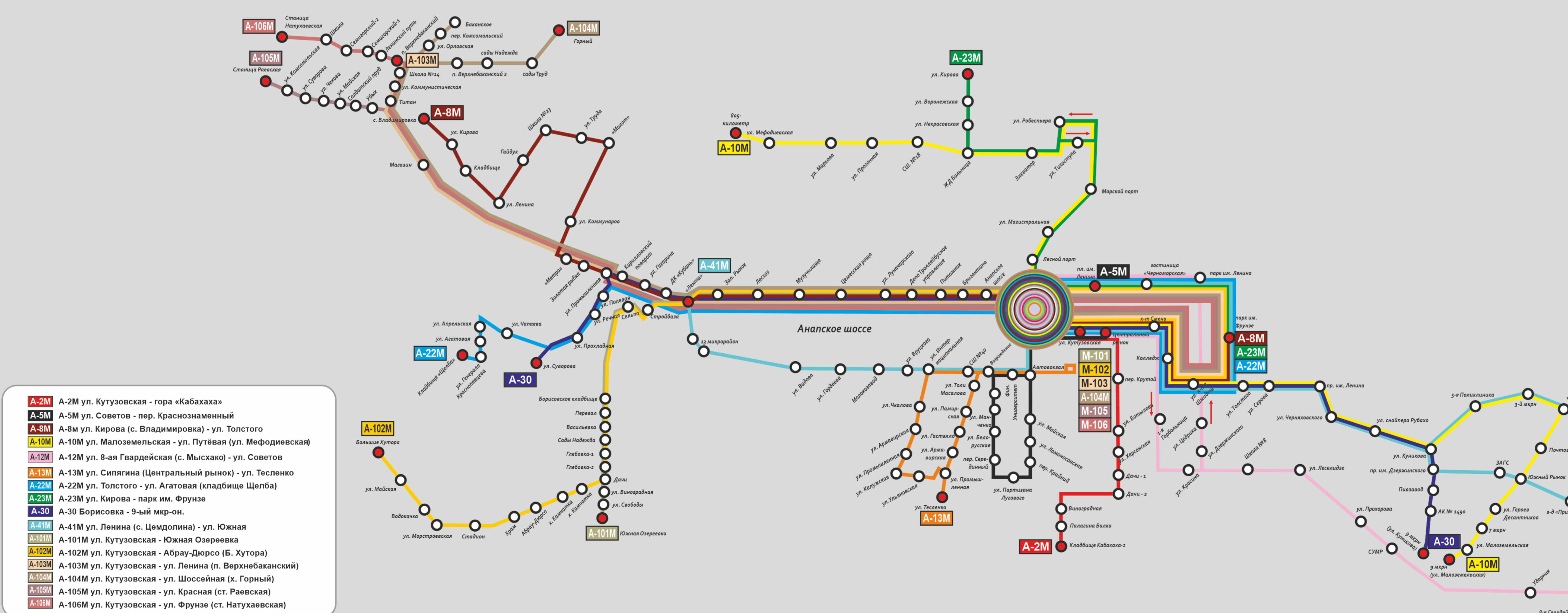
СХЕМА ДВИЖЕНИЯ АВТОБУСОВ МАЛОГО КЛАССА



M-1A	M-1A ул. Видова - ул. Рыбачья (п. Алексин)	M-21	M-21 ул. Герцена - ул. Молодежная
M-2	M-2 ул. Советов - С/Т «Пролетарец» (с. Федотовка)	M-22	M-22 пос. Мысхако - ул. Агатовая (кладбище Щелба)
M-5	M-5 ул. Советов - пер. Краснознаменный	M-24	M-24 ул. Видова - ул. Малоземельская
M-6A	M-6A ул. Советов - ул. Сокольского	M-25	M-25 п. Ударник - ул. Золотая рыбка (ГМ «Бауцентр»)
M-7A	M-7A ул. Бригадная - ул. Светлая (Щель)	M-27	M-27 ул. Малоземельская - Шесхарис
M-8	M-8 ул. Кирова (с. Владимировка) - ул. Пионерская	M-28	M-28 ул. Луначарского - 9 микрорайон
M-8A	M-8A ул. Кирова (с. Владимировка) - ул. Топстого	M-31	M-31 ул. Вая Гвардейская - ул. Красноцветная
M-10	M-10 9 микрорайон - Шесхарис	M-32	M-32 пос. Мысхако - ул. Нарзанная балка
M-11A	M-11A Шесхарис - ТЦ «Лента»	M-34	M-34 ул. Парковая (8 щель) - ул. Волгоградская
M-13	M-13 ул. Ситягина (Центральный район) - ул. Тесленко	M-101	M-101 ул. Чайковского - Южная Озеревка
M-14A	M-14A ул. Молодежная - ул. Видова	M-102	M-102 ул. Чайковского - Абрау-Дюрсо (Б. Хутора)
M-15	M-15 пр. Мореходный - ул. Мефодиевская	M-103	M-103 ул. Чайковского - ул. Ленина (п. Верхнебаканский)
M-15A	M-15A пр. Мореходный - ул. Мефодиевская	M-105	M-105 ул. Чайковского - ул. Красная (ст. Равская)
M-17	M-17 ул. Советов - ул. Григорьева (ТЦ «Лента»)	M-106	M-106 ул. Чайковского - ул. Фрунзе (ст. Натухавская)
M-18	M-18 пос. Гайдуки - ул. Рыжова	M-108	M-108 ул. Чайковского - урочище Широкая Балка
M-19	M-19 п. Алексин - ул. Рыжова		
M-20	M-20 ул. Борисова - 9 микрорайон		

Номер маршрута	Начало движения	Окончание движения	Длина маршрута	Начало движения	Окончание движения
M-1A	06:31	22:30	20,4 км	ул. Рыбачья (п. Алексин)	06:45 22:46
M-2	06:31	20:22	25,5 км	С/Т «Пролетарец» (с. Федотовка)	06:45 20:08
M-5	06:31	20:22	6 км	пер. Краснознаменный	06:45 20:08
M-6A	06:31	20:22	7,4 км	ул. Сокольского	06:45 20:08
M-7A	05:30	23:36	30 км	ул. Светлая (Щель)	06:14 22:46
M-8A	06:31	20:22	31,6 км	ул. Пионерская	06:45 22:16
M-8	06:31	20:22	43,4 км	ул. Топстого	06:45 22:22
M-10	06:31	20:22	26 км	Шесхарис	06:55 22:22
M-11A	06:31	20:22	26 км	ТЦ «Лента»	06:56 20:55
M-13	06:31	20:22	5,8 км	ул. Тесленко	06:56 20:55
M-14A	06:31	20:22	23,4 км	ул. Видова	06:55 20:55
M-15	06:31	20:22	31,9 км	ул. Мефодиевская	06:55 22:04
M-15A	06:31	20:22	31,9 км	ул. Мефодиевская	06:55 22:04
M-17	06:31	20:22	17 км	ул. Григорьева (ТЦ «Лента»)	06:30 21:34
M-18	06:31	20:22	33,5 км	ул. Рыжова	06:55 21:12
M-19	06:31	20:22	23,6 км	ул. Видова	06:55 19:26
M-20	06:31	20:22	20,4 км	9 микрорайон	07:22 22:09
M-21	06:31	20:22	22,6 км	ул. Молодежная	06:55 20:56
M-22	06:31	20:22	48 км	ул. Агатовая (кладбище Щелба)	06:55 22:18
M-24	06:31	20:22	20,2 км	ул. Малоземельская	06:15 22:43
M-25	06:31	20:22	37,9 км	ул. Золотая рыбка (ГМ «Бауцентр»)	06:55 22:07
M-27	06:31	20:22	34 км	Шесхарис	06:45 20:08
M-28	06:31	20:22	21,8 км	9 микрорайон	06:45 20:08
M-31	06:00	22:52	45,4 км	ул. Красноцветная	06:45 20:08
M-32	06:40	22:46	34,2 км	ул. Нарзанная балка	07:20 22:06
M-34	06:00	21:45	28 км	ул. Волгоградская	07:10 21:46
M-38	06:15	22:43	6,8 км	пр. Ленина (Коса)	06:15 22:43
M-101	06:15	22:43	52 км	Южная Озеревка	07:10 22:15
M-102	06:15	22:43	54 км	Абрау-Дюрсо (Б. Хутора)	07:10 22:15
M-103	06:15	22:43	41 км	ул. Ленина (п. Верхнебаканский)	07:10 22:15
M-105	06:15	22:43	60,2 км	ул. Красная ст. Равская	07:10 22:15
M-106	06:15	22:43	64 км	ул. Фрунзе (ст. Натухавская)	07:10 22:15
M-108	06:15	22:43	33 км	урочище Широкая Балка	07:10 22:15

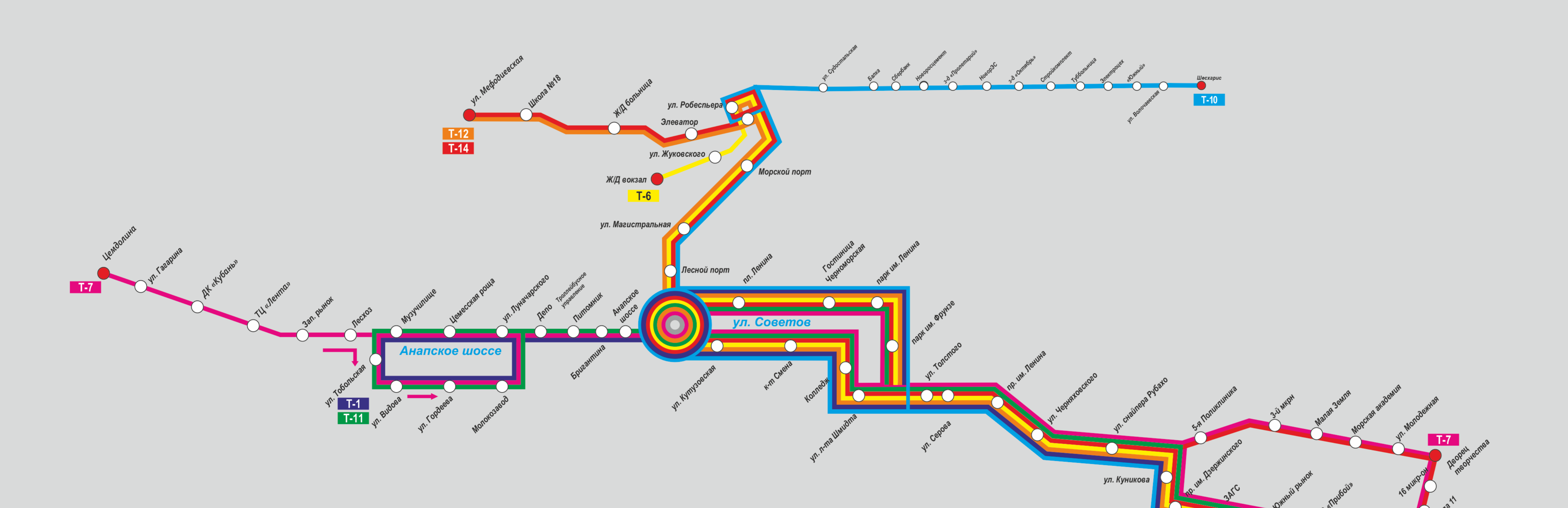
СХЕМА ДВИЖЕНИЯ АВТОБУСОВ СРЕДНЕГО КЛАССА



A-2M	A-2M ул. Кутузовская - гора «Кабахала»	A-10M	A-10M ул. Кутузовская - ул. Фрунзе
A-5M	A-5M ул. Советов - пер. Краснознаменный	A-101M	A-101M ул. Чайковского - Южная Озеревка
A-8M	A-8M ул. Кирова (с. Владимировка) - ул. Топстого	A-102M	A-102M ул. Кутузовская - Абрау-Дюрсо (Б. Хутора)
A-10M	A-10M ул. Малоземельская - ул. Пушкая (ул. Мефодиевская)	A-103M	A-103M ул. Кутузовская - ул. Ленина (п. Верхнебаканский)
A-12M	A-12M ул. Вая Гвардейская (с. Мысхако) - ул. Советов	A-105M	A-105M ул. Кутузовская - ул. Красная (ст. Равская)
A-13M	A-13M ул. Ситягина (Центральный рынок) - ул. Тесленко	A-106M	A-106M ул. Кутузовская - ул. Фрунзе (ст. Натухавская)
A-22M	A-22M ул. Видова - ул. Агатовая (кладбище Щелба)		
A-23M	A-23M ул. Кирова - парк им. Фрунзе		
A-30	A-30 Борисова - 9-ый мкр-он.		
A-41M	A-41M ул. Ленина (с. Цемдолина) - ул. Южная		
A-101M	A-101M ул. Кутузовская - Южная Озеревка		
A-102M	A-102M ул. Кутузовская - Абрау-Дюрсо (Б. Хутора)		
A-103M	A-103M ул. Кутузовская - ул. Ленина (п. Верхнебаканский)		
A-105M	A-105M ул. Кутузовская - ул. Красная (ст. Равская)		
A-106M	A-106M ул. Кутузовская - ул. Фрунзе (ст. Натухавская)		

Номер маршрута	Начало движения	Окончание движения	Длина маршрута	Начало движения	Окончание движения
A-2M	06:31	20:22	20,7 км	гора «Кабахала»	06:45 20:08
A-5M	06:31	20:22	6 км	пер. Краснознаменный	06:45 20:08
A-8M	06:31	20:22	31,6 км	ул. Топстого	06:45 20:08
A-10M	06:31	20:22	25,8 км	ул. Мефодиевская	06:45 20:08
A-12M	06:31	20:22	25,9 км	ул. Советов	06:45 20:08
A-13M	06:31	20:22	5,8 км	ул. Тесленко	06:56 20:55
A-22M	06:31	20:22	23,8 км	ул. Агатовая (кладбище Щелба)	06:55 22:22
A-23M	06:31	20:22	15,6 км	парк им. Фрунзе	06:55 22:22
A-30	06:31	20:22	27,8 км	ул. Суворова (п. Борисовка)	06:55 22:09
A-41M	06:31	20:22	26,3 км	ул. Южная	06:56 20:56
A-101M	06:15	22:43	45 км	Южная Озеревка	07:10 22:15
A-102M	06:15	22:43	47,8 км	Абрау-Дюрсо (Б. Хутора)	07:10 22:15
A-103M	06:15	22:43	44 км	ул. Ленина (п. Верхнебаканский)	07:10 22:15
A-104M	06:15	22:43	62 км	ул. Шоссейная (п. Горный)	07:10 22:15
A-105M	06:15	22:43	60,2 км	ул. Красная ст. Равская	07:10 22:15
A-106M	06:15	22:43	63,8 км	ул. Фрунзе (ст. Натухавская)	07:10 22:15

СХЕМА ДВИЖЕНИЯ ТРОЛЛЕЙБУСОВ



T-1	T-1 ул. Видова - 9-й микрорайон
T-4	T-4 ЖД вокзал - 9-й микрорайон
T-7	T-7 Цемдолина - ул. Южная
T-10	T-10 9-й микрорайон - Шесхарис
T-11	T-11 ул. Видова - 14-й микрорайон
T-12	T-12 Мефодиевка - 9-й микрорайон
T-14	T-14 Мефодиевка - ул. Южная

Номер маршрута	Начало движения	Окончание движения	Длина маршрута	Начало движения	Окончание движения
T-1	05:24	21:30	20,4 км	ул. Видова	06:02 22:28
T-4	05:48	22:26	21,2 км	9 микрорайон	05:45 22:23
T-7	06:09	21:02	27,5 км	ул. Южная	06:18 21:58
T-10	05:31	19:13	20,4 км	ул. Видова	06:14 20:08
T-12	07:42	16:14	22 км	9 микрорайон	08:22 18:19
T-14	06:08	22:02	24,4 км	14 микрорайон	09:09 17:44
T-10	06:08	21:07	32,8 км	Шесхарис	05:59 21:18

Яндекс Карты Приложение к городу

Смотрите онлайн, как движется транспорт