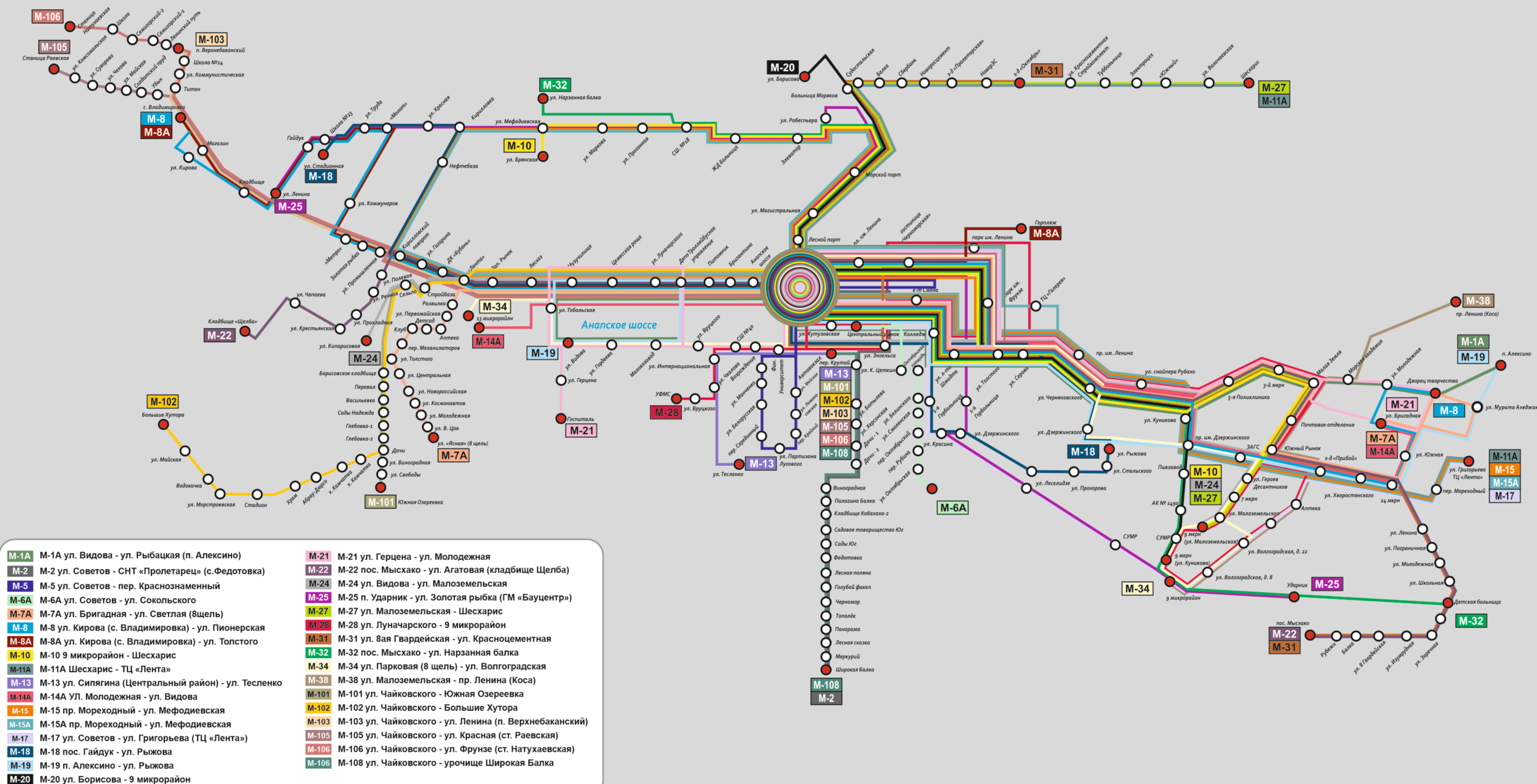




# ГОРОДСКОЙ ТРАНСПОРТ г. НОВОРОССИЙСК

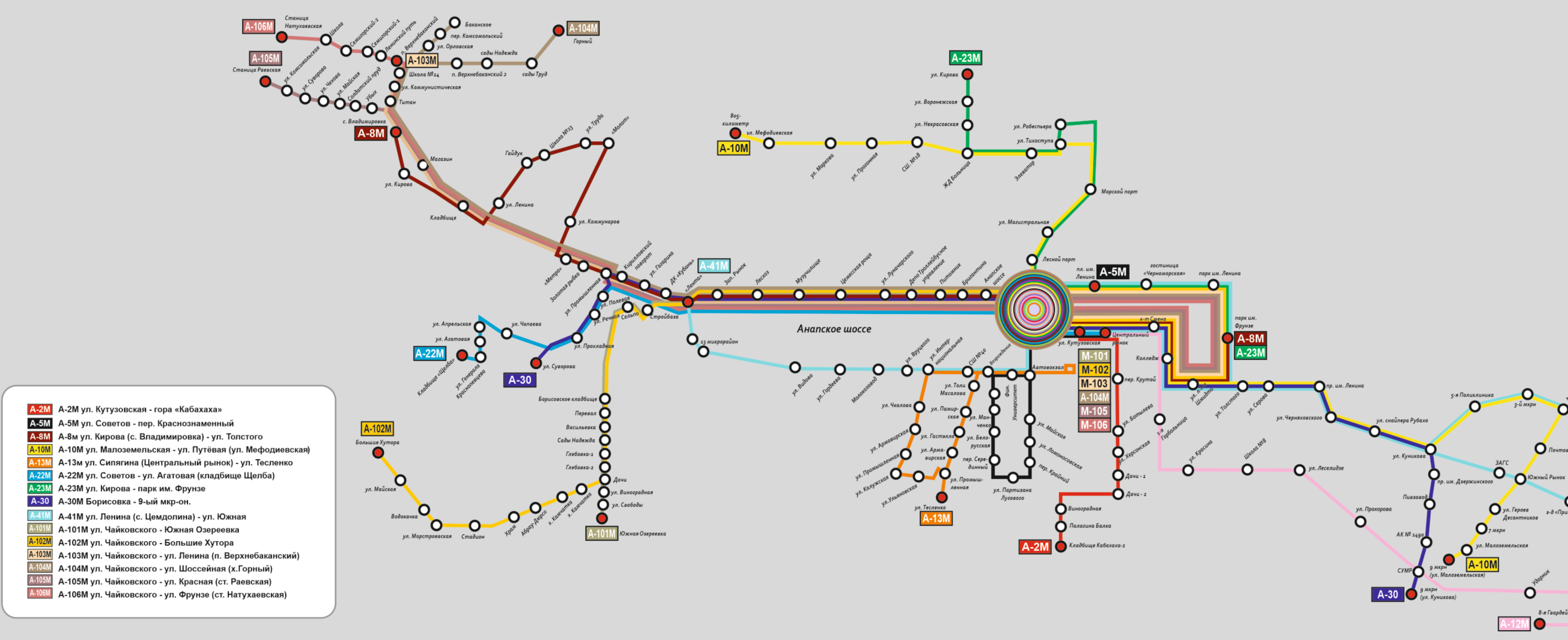
## СХЕМА ДВИЖЕНИЯ АВТОБУСОВ МАЛОГО КЛАССА



- M-1A** M-1A ул. Видова - ул. Рыбачья (п. Алексин)
- M-2** M-2 ул. Советов - СНТ «Пролетарец» (с. Федотовка)
- M-5** M-5 ул. Советов - пер. Краснознаменный
- M-6A** M-6A ул. Советов - ул. Сокольского
- M-7A** M-7A ул. Бригадная - ул. Светлая (в Щель)
- M-8** M-8 ул. Кирова (с. Владимировка) - ул. Пионерская
- M-8A** M-8A ул. Кирова (с. Владимировка) - ул. Топстого
- M-10** M-10 9 микрорайон - Шесхарис
- M-11A** M-11A Шесхарис - ТЦ «Лента»
- M-13** M-13 ул. Сивагина (Центральный район) - ул. Тесленко
- M-14A** M-14A ул. Молодежная - ул. Видова
- M-15** M-15 пр. Мореходный - ул. Мефодиевская
- M-15A** M-15A пр. Мореходный - ул. Мефодиевская
- M-17** M-17 ул. Советов - ул. Григорьева (ТЦ «Лента»)
- M-18** M-18 пос. Гайдук - ул. Рыжова
- M-19** M-19 п. Алексин - ул. Рыжова
- M-20** M-20 ул. Борисова - 9 микрорайон
- M-21** M-21 ул. Герцена - ул. Молодежная
- M-22** M-22 пос. Мысхако - ул. Агатова (кладбище Щелба)
- M-24** M-24 ул. Видова - ул. Малоземельская
- M-25** M-25 п. Ударник - ул. Золотая рыбка (ГМ «Бауцентр»)
- M-27** M-27 ул. Малоземельская - Шесхарис
- M-28** M-28 ул. Луначарского - 9 микрорайон
- M-31** M-31 ул. Вая Гвардейская - ул. Красноцентральная
- M-32** M-32 пос. Мысхако - ул. Нарзанная балка
- M-34** M-34 ул. Парковая (в Щель) - ул. Волгоградская
- M-38** M-38 ул. Малоземельская - пр. Ленина (Коса)
- M-101** M-101 ул. Чайковского - Южная Озеревка
- M-102** M-102 ул. Чайковского - Большие Хутора
- M-103** M-103 ул. Чайковского - ул. Ленина (п. Верхнебаканский)
- M-105** M-105 ул. Чайковского - ул. Красная (ст. Равская)
- M-106** M-106 ул. Чайковского - ул. Фрунзе (ст. Натухавская)
- M-108** M-108 ул. Чайковского - урочище Широкая Балка

Номер маршрута	Начало движения	Окончание движения	Длина маршрута	Начало движения	Окончание движения
M-1A	06:31	22:30	10,2 км	ул. Рыбачья (п. Алексин)	06:45 22:46
M-2	06:31	20:22	10,3 км	СНТ «Пролетарец» (с. Федотовка)	06:45 20:08
M-5	06:31	20:22	4,4 км	пер. Краснознаменный	06:45 20:08
M-6A	06:31	20:22	7,6 км	ул. Сокольского	06:45 20:08
M-7A	05:30	23:36	16,3 км	ул. Светлая (в Щель)	06:14 22:46
M-8	06:31	20:22	16 км	ул. Пионерская	05:43 22:16
M-8A	06:31	20:22	20,7 км	ул. Топстого	06:45 20:08
M-10	06:31	20:22	16 км	Шесхарис	06:55 22:22
M-11A	06:31	20:22	13 км	ТЦ «Лента»	06:09 22:40
M-13	06:31	20:22	22,6 км	ул. Тесленко	06:56 20:55
M-14A	06:31	20:22	22,8 км	ул. Видова	06:45 20:55
M-15	06:31	20:22	20,4 км	ул. Мефодиевская	06:55 22:04
M-15A	06:31	20:22	20,4 км	ул. Мефодиевская	07:24 21:34
M-17	06:31	20:22	8 км	ул. Григорьева (ТЦ «Лента»)	06:55 22:33
M-18	06:31	20:22	15,78 км	ул. Рыжова	06:55 19:26
M-19	06:31	20:22	22,9 км	ул. Видова	07:22 22:09
M-20	06:31	20:22	20,4 км	9 микрорайон	07:24 20:56
M-21	06:31	20:22	24,5 км	ул. Молодежная	06:45 21:12
M-22	06:31	20:22	44 км	ул. Агатова (кладбище Щелба)	06:55 22:18
M-24	06:31	20:22	20,2 км	ул. Малоземельская	06:15 22:43
M-25	06:31	20:22	37,9 км	ул. Золотой рыбки (ГМ «Бауцентр»)	06:45 22:07
M-27	06:31	20:22	18,8 км	Шесхарис	06:45 20:08
M-28	06:00	22:52	22,5 км	9 микрорайон	06:45 20:08
M-31	06:40	22:46	22,3 км	ул. Красноцентральная	07:20 22:06
M-32	06:45	22:46	36,4 км	ул. Нарзанная балка	06:45 21:46
M-34	06:00	22:50	12,7 км	ул. Волгоградская	07:10 22:15
M-38	06:15	22:43	12,7 км	пр. Ленина (Коса)	07:10 22:15
M-101	06:15	22:43	17,6 км	Южная Озеревка	07:10 22:15
M-102	06:15	22:43	14,9 км	ул. Голышев (п. Абриу-Дорско)	07:10 22:15
M-103	06:15	22:43	19,9 км	ул. Ленина (п. Верхнебаканский)	07:10 22:15
M-105	06:15	22:43	20,9 км	ул. Красная ст. Равская	07:10 22:15
M-106	06:15	22:43	30,3 км	ул. Фрунзе (ст. Натухавская)	07:10 22:15
M-108	06:15	22:43	12,7 км	урочище Широкая Балка	07:10 22:15

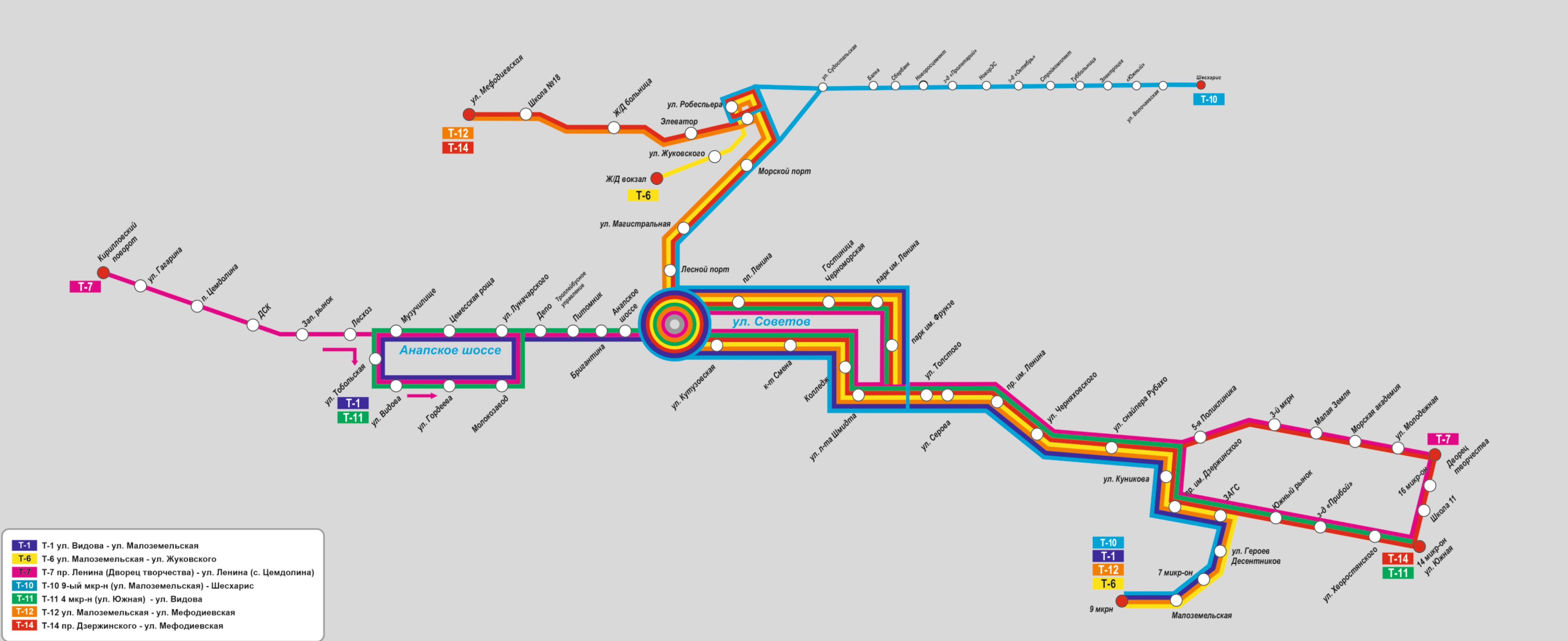
## СХЕМА ДВИЖЕНИЯ АВТОБУСОВ СРЕДНЕГО КЛАССА



- A-2M** A-2M ул. Кутузовская - гора «Кабачка»
- A-5M** A-5M ул. Советов - пер. Краснознаменный
- A-8M** A-8M ул. Кирова (с. Владимировка) - ул. Топстого
- A-10M** A-10M ул. Малоземельская - ул. Пуговая (ул. Мефодиевская)
- A-13M** A-13M ул. Сивагина (Центральный рынок) - ул. Тесленко
- A-22M** A-22M ул. Кирова - парк им. Фрунзе
- A-30M** A-30M Борисовка - 9-ый мкр-он
- A-41M** A-41M ул. Ленина (с. Цемдолина) - ул. Южная
- A-101M** A-101M ул. Чайковского - Южная Озеревка
- A-102M** A-102M ул. Чайковского - Большие Хутора
- A-103M** A-103M ул. Чайковского - ул. Ленина (п. Верхнебаканский)
- A-104M** A-104M ул. Чайковского - ул. Шоссейная (п. Горный)
- A-105M** A-105M ул. Чайковского - ул. Красная (ст. Равская)
- A-106M** A-106M ул. Чайковского - ул. Фрунзе (ст. Натухавская)

Номер маршрута	Начало движения	Окончание движения	Длина маршрута	Начало движения	Окончание движения
A-2M	06:45	20:22	10,6 км	гора «Кабачка»	06:45 20:08
A-5M	06:31	20:22	4,9 км	пер. Краснознаменный	06:45 20:08
A-8M	06:31	20:22	16,7 км	ул. Топстого	06:45 20:08
A-10M	06:31	20:22	13,52 км	ул. Пуговая (ул. Мефодиевская)	06:45 20:08
A-12M	06:31	20:22	13,5 км	ул. Советов	06:45 20:08
A-13M	06:31	20:22	5,67 км	ул. Тесленко	06:53 20:16
A-22M	06:31	20:22	23,8 км	ул. Агатова (кладбище Щелба)	06:55 22:22
A-23M	06:31	20:22	7,3 км	парк им. Фрунзе	06:55 22:22
A-30	06:31	20:22	20,9 км	ул. Суворова (п. Борисовка)	06:09 22:40
A-41M	06:31	20:22	11 км	ул. Южная	06:56 20:56
A-101M	06:15	22:43	17,6 км	Южная Озеревка	07:10 22:15
A-102M	06:15	22:43	14,9 км	ул. Голышев (п. Абриу-Дорско)	07:10 22:15
A-103M	06:15	22:43	19,9 км	ул. Ленина (п. Верхнебаканский)	07:10 22:15
A-104M	06:15	22:43	30,3 км	ул. Шоссейная (п. Горный)	07:10 22:15
A-105M	06:15	22:43	20,9 км	ул. Красная (ст. Равская)	07:10 22:15
A-106M	06:15	22:43	30,3 км	ул. Фрунзе (ст. Натухавская)	07:10 22:15

## СХЕМА ДВИЖЕНИЯ ТРОЛЛЕЙБУСОВ



- T-1** T-1 ул. Видова - ул. Малоземельская
- T-4** T-4 ул. Малоземельская - ул. Жуковского
- T-7** T-7 пр. Ленина (Дворец творчества) - ул. Ленина (с. Цемдолина)
- T-10** T-10 9-ый мкр-н (ул. Малоземельская) - Шесхарис
- T-11** T-11 4 мкр-н (ул. Южная) - ул. Видова
- T-12** T-12 ул. Малоземельская - ул. Мефодиевская
- T-14** T-14 пр. Дзержинского - ул. Мефодиевская
- T-10** T-10 9 мкр-он - Малоземельская
- T-1** T-1 ул. Видова - ул. Малоземельская
- T-4** T-4 ул. Малоземельская - ул. Жуковского
- T-7** T-7 пр. Ленина (Дворец творчества) - ул. Ленина (с. Цемдолина)
- T-11** T-11 4 мкр-н (ул. Южная) - ул. Видова
- T-12** T-12 ул. Малоземельская - ул. Мефодиевская
- T-14** T-14 пр. Дзержинского - ул. Мефодиевская

Номер маршрута	Начало движения	Окончание движения	Длина маршрута	Начало движения	Окончание движения
T-1	05:24	21:30	20,4 км	ул. Видова	05:02 22:28
T-6	05:48	22:26	21,2 км	Ж/Д вокзал	05:45 22:23
T-7	06:08	21:50	26,4 км	пр. Цемдолина	06:09 21:02
T-11	05:31	19:13	11 км	ул. Видова	08:22 18:19
T-12	08:28	17:02	11 км	ул. Мефодиевская	07:42 17:50
T-14	05:54	20:28	23,2 км	ул. Мефодиевская	05:58 21:56
T-10	06:08	21:07	17 км	Шесхарис	06:08 21:18

**Яндекс Карты** Приложение к городу

Смотрите онлайн, как движется транспорт