



АДМИНИСТРАЦИЯ МУНИЦИПАЛЬНОГО ОБРАЗОВАНИЯ  
ГОРОДСКОЙ ОКРУГ ГОРОД-ГЕРОЙ НОВОРОССИЙСК  
КРАСНОДАРСКОГО КРАЯ

ПОСТАНОВЛЕНИЕ

20.04.2026

№ 2062

г. Новороссийск

**Об утверждении схем расположения земельных участков для размещения спортивных площадок, включенных в перечень видов объектов, размещение которых может осуществляться на землях или земельных участках, находящихся в государственной или муниципальной собственности, без предоставления земельных участков и установления сервитутов, утвержденный постановлением Правительства Российской Федерации от 3 декабря 2014 года № 1300**

В соответствии с постановлением Правительства Российской Федерации от 3 декабря 2014 года № 1300 «Об утверждении перечня видов объектов, размещение которых может осуществляться на землях или земельных участках, находящихся в государственной или муниципальной собственности, без предоставления земельных участков и установления сервитутов», постановлением главы администрации (губернатора) Краснодарского края от 6 июля 2015 года № 627 «Об установлении Порядка и условий размещения объектов на землях или земельных участках, находящихся в государственной или муниципальной собственности, без предоставления земельных участков и установления сервитута, публичного сервитута на территории Краснодарского края», письмом Министерства физической культуры и спорта Краснодарского края от 12 декабря 2025 года № 54-01-07-7485/25 «О рассмотрении схем размещения», руководствуясь Федеральным законом от 20 марта 2025 года №33-ФЗ «Об общих принципах организации местного самоуправления в единой системе публичной власти», Уставом муниципального образования городской округ город-герой Новороссийск Краснодарского края, постановляю:

1. Утвердить текстовую часть к схемам расположения земельных участков для размещения объектов, указанных в пункте 26 перечня видов объектов, размещение которых может осуществляться на землях или земельных участках, находящихся в государственной или муниципальной собственности, без предоставления земельных участков и установления сервитутов, утвержденного постановлением Правительства Российской Федерации от 3 декабря 2014 года № 1300 (приложение № 1).

2. Утвердить схемы границ предполагаемых к использованию земель или части земельных участков на кадастровом и топографическом планах с указанием координат характерных точек границ (приложение № 2).

3. Администрациям Восточного внутригородского района муниципального образования город Новороссийск, Приморского внутригородского района муниципального образования город Новороссийск, Южного внутригородского района муниципального образования город Новороссийск, Центрального внутригородского района муниципального образования город Новороссийск, Новороссийского внутригородского района муниципального образования город Новороссийск разместить объекты, указанные в пункте 1 настоящего постановления, в соответствии с утверждаемыми данным постановлением схемами, руководствуясь действующим законодательством Российской Федерации, законами и нормативными правовыми актами Краснодарского края.

4. Управлению информационной политики и средств массовой информации администрации муниципального образования город Новороссийск опубликовать настоящее постановление в печатном бюллетене «Вестник муниципального образования город Новороссийск» и разместить на официальном сайте администрации и городской Думы муниципального образования город Новороссийск.

5. Контроль за выполнением настоящего постановления возложить на заместителя главы муниципального образования город-герой Новороссийск Краснодарского края Гаврикова А.Н.

6. Постановление вступает в силу со дня его официального опубликования.

И.о. главы  
муниципального образования  
город-герой Новороссийск



А.Н. Гавриков

Приложение №1  
**УТВЕРЖДЕНА**  
 постановлением администрации  
 муниципального образования  
 городской округ  
 город-герой Новороссийск  
 Краснодарского края  
 от 22.04.2016 № 206/2

### ТЕКСТОВАЯ ЧАСТЬ

Об утверждении схем расположения земельных участков для

размещения спортивных площадок, включенных в перечень видов объектов, размещение которых может осуществляться на землях или земельных участках, находящихся в государственной или муниципальной собственности, без предоставления земельных участков и установления сервитутов, утвержденный постановлением Правительства Российской Федерации от 3 декабря 2014 года № 1300

Порядковый номер объекта	Адресный ориентир - место размещения объекта(ов) или наименование (описание) территории, на которой предполагается размещение объекта(ов), кадастровый номер земельного участка (в случае его наличия) <1>	Вид объекта(ов), предполагаемых к размещению на соответствующей территории, и их необходимое количество <2>	Площадь территории, на которой планируется размещение объекта(ов), размеры объекта(ов)	Дополнительные требования, предъявляемые к объекту(ам)	Информация об охранных, санитарно-защитных и иных зонах с особыми условиями использования (в том числе планируемых)
1	2	3	4	6	7
1.	Адрес: Краснодарский край, г. Новороссийск, ул. Днестровская, 4 в границах земельного участка с кадастровым номером 23:47:0113018:56 Точка №1 X= 444 110,91; Y= 1 280 867,14 Точка №2 X= 444 104,31; Y= 1 280 878,38 Точка №3 X=444 083,81; Y= 1 280 866,64 Точка №4 X= 444 090,29; Y= 1 280 855,33	Спортивная площадка	309 м <sup>2</sup>	Требования не предъявлены	-
2.	Адрес: Краснодарский край, г. Новороссийск, пр. Дзержинского, 198 в границах земельного участка с кадастровым номером 23:47:0309015:2516 Точка №1 X= 438 377,19; Y= 1 284 089,95 Точка №2 X= 438 377,19; Y= 1 284 090,03 Точка №3 X= 438 377,32; Y= 1 284 100,26 Точка №4 X= 438 363,37; Y= 1 284 100,53 Точка №5 X= 438 63,26; Y= 1 284 090,10	Спортивная площадка	145 м <sup>2</sup>	Требования не предъявлены	-

3.	<p>Адрес: Краснодарский край, г. Новороссийск, пр. Ленина, 49 в районе земельного участка с кадастровым номером 23:47:0309007:2929</p> <p>Точка №1 X= 439 568,66; Y= 1 284 412,53</p> <p>Точка №2 X= 439 568,67 Y= 1 284 431,00</p> <p>Точка №3 X= 439 544,15; Y= 1 284 430,77</p> <p>Точка №4 X= 439 544,35; Y= 1 284 412,56</p> <p>Точка №5 X= 439 554,18; Y= 1 284 412,74</p> <p>Точка №6 X= 439 556,11; Y= 1 284 412,65</p>	Спортивная площадка	446 м <sup>2</sup>	Требования не предъявлены	-
4.	<p>Адрес: Краснодарский край, г. Новороссийск, с. Гайдук, Новороссийское шоссе, 11/13 в районе земельного участка с кадастровым номером 23:47:0119047:852</p> <p>Точка №1 X= 449 539,08; Y= 1 278 184,19</p> <p>Точка №2 X= 449 547,88 Y= 1 278 200,62</p> <p>Точка №3 X= 449 547,88; Y= 1 278 200,62</p> <p>Точка №4 X= 449 521,03; Y= 1 278 214,18</p> <p>Точка №5 X= 449 512,77; Y= 1 278 197,68</p>	Спортивная площадка	553 м <sup>2</sup>	Требования не предъявлены	-
5.	<p>Адрес: Краснодарский край, г. Новороссийск, с. Кирилловка, ул. Красная, 21 в районе земельного участка с кадастровым номером 23:47:0106057:258</p> <p>Точка №1 X= 448 545,01; Y= 1 280 042,26</p> <p>Точка №2 X= 448 532,88 Y= 1 280 056,49</p> <p>Точка №3 X= 448 514,03; Y= 1 280 039,66</p> <p>Точка №4 X= 448 526,58; Y= 1 280 025,65</p>	Спортивная площадка	470 м <sup>2</sup>	Требования не предъявлены	-
6.	<p>Адрес: Краснодарский край, г. Новороссийск, ул. Васенко, 20-22 в районе земельного участка с кадастровым номером 23:47:0202051:444</p> <p>Точка №1 X= 445 136,33; Y= 1 283 142,62</p> <p>Точка №2 X= 445 121,81 Y= 1 283 168,96</p> <p>Точка №3 X= 445 107,86; Y= 1 283 159,14</p> <p>Точка №4 X= 445 123,73; Y= 1 283 134,29</p>	Спортивная площадка	478 м <sup>2</sup>	Требования не предъявлены	-
7.	<p>Адрес: Краснодарский край, г. Новороссийск, ул. Куникова, 44 в районе земельного участка с кадастровым номером 23:47:0308002:7479</p> <p>Точка №1 X= 439 725,11; Y= 1 283 655,98</p> <p>Точка №2 X= 439 727,38 Y= 1 283 669,41</p> <p>Точка №3 X= 439 691,09; Y= 1 283 675,75</p> <p>Точка №4 X= 439 689,64; Y= 1 283 662,32</p>	Спортивная площадка	494 м <sup>2</sup>	Требования не предъявлены	-
8.	<p>Адрес: Краснодарский край, г. Новороссийск, ул. Леженина, 90 в районе земельного участка с кадастровым номером 23:47:0307005:939</p> <p>Точка №1 X= 440 901,97; Y= 1 284 214,72</p> <p>Точка №2 X= 440 912,20 Y= 1 284 227,51</p>	Спортивная площадка	423 м <sup>2</sup>	Требования не предъявлены	-

	<p>Точка №3 X= 440 893,02; Y= 1 284 244,75 Точка №4 X= 440 882,77; Y= 1 284 231,71</p>				
9.	<p>Адрес: Краснодарский край, г. Новороссийск, ул. Мефодиевская, 110 в районе земельного участка с кадастровым номером 23:47:0202008:139 Точка №1 X= 446 005,16; Y= 1 281 995,58 Точка №2 X= 445 991,89 Y= 1 282 015,44 Точка №3 X= 445 957,34; Y= 1 281 994,98 Точка №4 X= 445 964,49; Y= 1 281 984,18 Точка №5 X= 445 970,50; Y= 1 281 974,50</p>	Спортивная площадка	970 м <sup>2</sup>	Требования не предъявлены	-
10.	<p>Адрес: Краснодарский край, г. Новороссийск, ул. Набережная Адмирала Серебрякова, 23 в районе земельного участка с кадастровым номером 23:47:0305004:688 Точка №1 X= 442 394,30; Y= 1 284 311,11 Точка №2 X= 442 391,86 Y= 1 284 323,21 Точка №3 X= 442 391,42; Y= 1 284 325,56 Точка №4 X= 442 369,63; Y= 1 284 320,99 Точка №5 X= 442 372,70; Y= 1 284 306,07</p>	Спортивная площадка	333 м <sup>2</sup>	Требования не предъявлены	-
11.	<p>Адрес: Краснодарский край, г. Новороссийск, ул. Набережная Адмирала Серебрякова, 39 в районе земельного участка с кадастровым номером 23:47:0307007:805 Точка №1 X= 441 330,58; Y= 1 284 606,59 Точка №2 X= 441 328,15 Y= 1 284 627,28 Точка №3 X= 441 300,71; Y= 1 284 623,78 Точка №4 X= 441 302,72; Y= 1 284 603,26 Точка №5 X= 441 330,58; Y= 1 284 606,59</p>	Спортивная площадка	577 м <sup>2</sup>	Требования не предъявлены	-
12.	<p>Адрес: Краснодарский край, г. Новороссийск, ул. Советов, 74 в районе земельного участка с кадастровым номером 23:47:0305012:141 Точка №1 X= 442 191,88; Y= 1 284 175,75 Точка №2 X= 442 203,52 Y= 1 284 189,64 Точка №3 X= 442 182,26; Y= 1 284 207,67 Точка №4 X= 442 170,95; Y= 1 284 193,97</p>	Спортивная площадка	499 м <sup>2</sup>	Требования не предъявлены	-
13.	<p>Адрес: Краснодарский край, г. Новороссийск, ул. Элеваторная, 3-5 в районе земельного участка с кадастровым номером 23:47:0205028:527 Точка №1 X= 444 659,27; Y= 1 284 294,60 Точка №2 X= 444 650,72 Y= 1 284 310,54 Точка №3 X= 444 643,81; Y= 1 284 324,32 Точка №4 X= 444 632,30; Y= 1 284 316,36 Точка №5 X= 444 646,75; Y= 1 284 288,75</p>	Спортивная площадка	444 м <sup>2</sup>	Требования не предъявлены	-

14.	Адрес: Краснодарский край, г. Новороссийск, ул. Энгельса, 80-82 в районе земельного участка с кадастровым номером 23:47:0305020:287 Точка №1 X= 441 580,29; Y= 1 284 272,08 Точка №2 X= 441 588,51 Y= 1 284 286,26 Точка №3 X= 441 578,53; Y= 1 284 292,78 Точка №4 X= 441 569,78; Y= 1 284 278,58	Спортивная площадка	201 м <sup>2</sup>	Требования не предъявлены	-
-----	----------------------------------------------------------------------------------------------------------------------------------------------------------------------------------------------------------------------------------------------------------------------------------------------------------------------	---------------------	--------------------	---------------------------	---

Заместитель главы  
 муниципального образования  
 город-герой Новороссийск



А.Н. Гавриков

Приложение №2  
**УТВЕРЖДЕНА**  
 постановлением администрации  
 муниципального образования  
 городской округ  
 город-герой Новороссийск  
 Краснодарского края  
 от 20.04.2016 № 2062

### СХЕМА

границ предполагаемых к использованию земель или части земельного участка на  
 кадастровом и топографическом планах с указанием координат характерных точек  
 границ по адресу: г. Новороссийск, ул. Днестровская, 4




Схема расположения земельного участка или земельных участков на  
 кадастровом плане территории по адресу:  
 Краснодарский край, г. Новороссийск, ул. Днестровская, 4

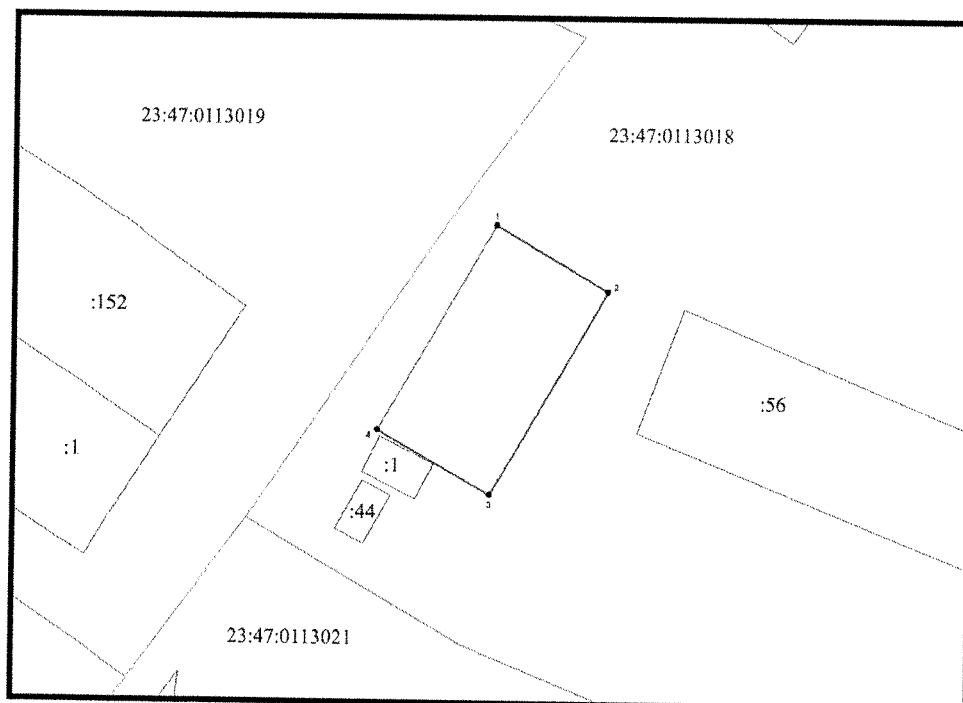
Условный номер земельного участка: -  
 Площадь земельного участка: 309 кв. м.

Условные обозначения:

Система координат МСК-23

Обозначен	Координаты, м	
	X	Y
1	444110.91	1280867.14
2	444104.31	1280878.38
3	444083.81	1280866.64
4	444090.29	1280853.33

-  - граница земельного участка, установленная в соответствии с федеральным законодательством, включенная в ЕГРН и не изменяемая при проведении кадастровых работ
-  - граница кадастрового квартала
- 23:47:0113018 - номер кадастрового квартала
- :56 - кадастровый номер существующего земельного участка
- 1 - характерная точка границы земельного участка
-  - граница земельного участка, установленная (уточненная) при проведении кадастровых работ



Масштаб 1:500

# СХЕМА

границ предполагаемых к использованию земель или части земельного участка на кадастровом и топографическом планах с указанием координат характерных точек границ по адресу: г. Новороссийск, пр. Дзержинского, 198




## Схема расположения земельного участка или земельных участков на кадастровом плане территории по адресу Краснодарский край, г. Новороссийск, пр. Дзержинского, 198

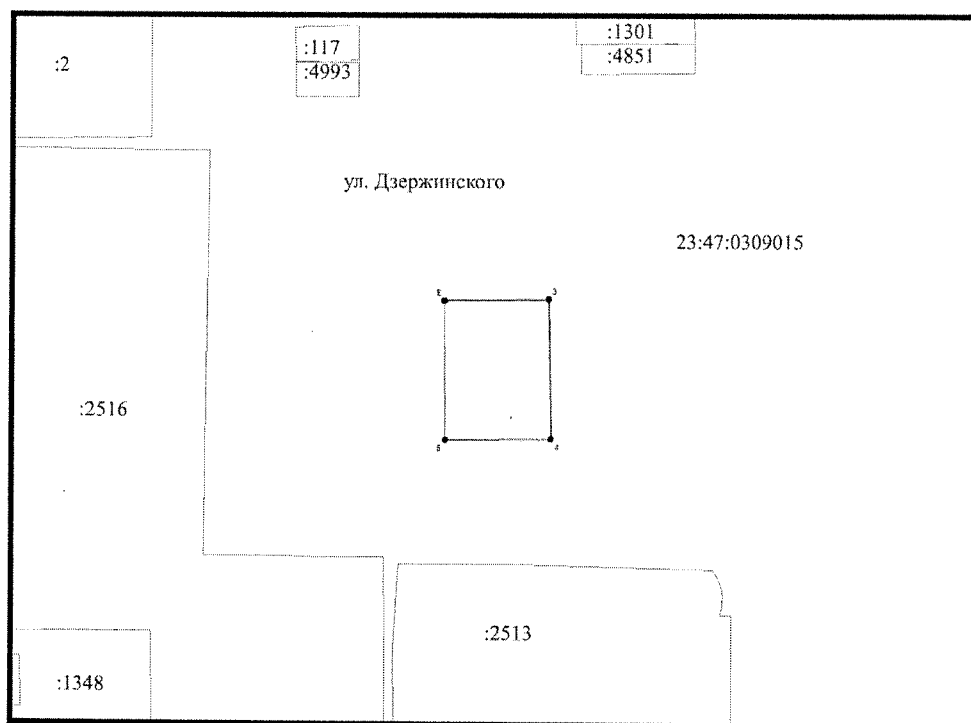
Условный номер земельного участка: -  
Площадь земельного участка: 145 кв. м.

Условные обозначения:

Система координат МСК-23

Обозначен	Координаты, м	
	X	Y
1	438377.19	1284089.95
2	438377.19	1284090.03
3	438377.32	1284100.26
4	438363.37	1284100.53
5	438363.26	1284090.10

-  - граница земельного участка, установленная в соответствии с федеральным законодательством, включенная в ЕГРН и не изменяемая при проведении кадастровых работ
-  - граница кадастрового квартала
- 23:47:0309015 - номер кадастрового квартала
- :2516 - кадастровый номер существующего земельного участка
- 1 - характерная точка границы земельного участка
-  - граница земельного участка, установленная (уточненная) при проведении кадастровых работ
- Дзержинского - наименование улицы



Масштаб 1:500

# СХЕМА

границ предполагаемых к использованию земель или части земельного участка на кадастровом и топографическом планах с указанием координат характерных точек границ по адресу: г. Новороссийск, пр. Ленина, 49




Схема расположения земельного участка или земельных участков на кадастровом плане территории по адресу:

Краснодарский край, г. Новороссийск, пр. Ленина, 49

Условный номер земельного участка: -

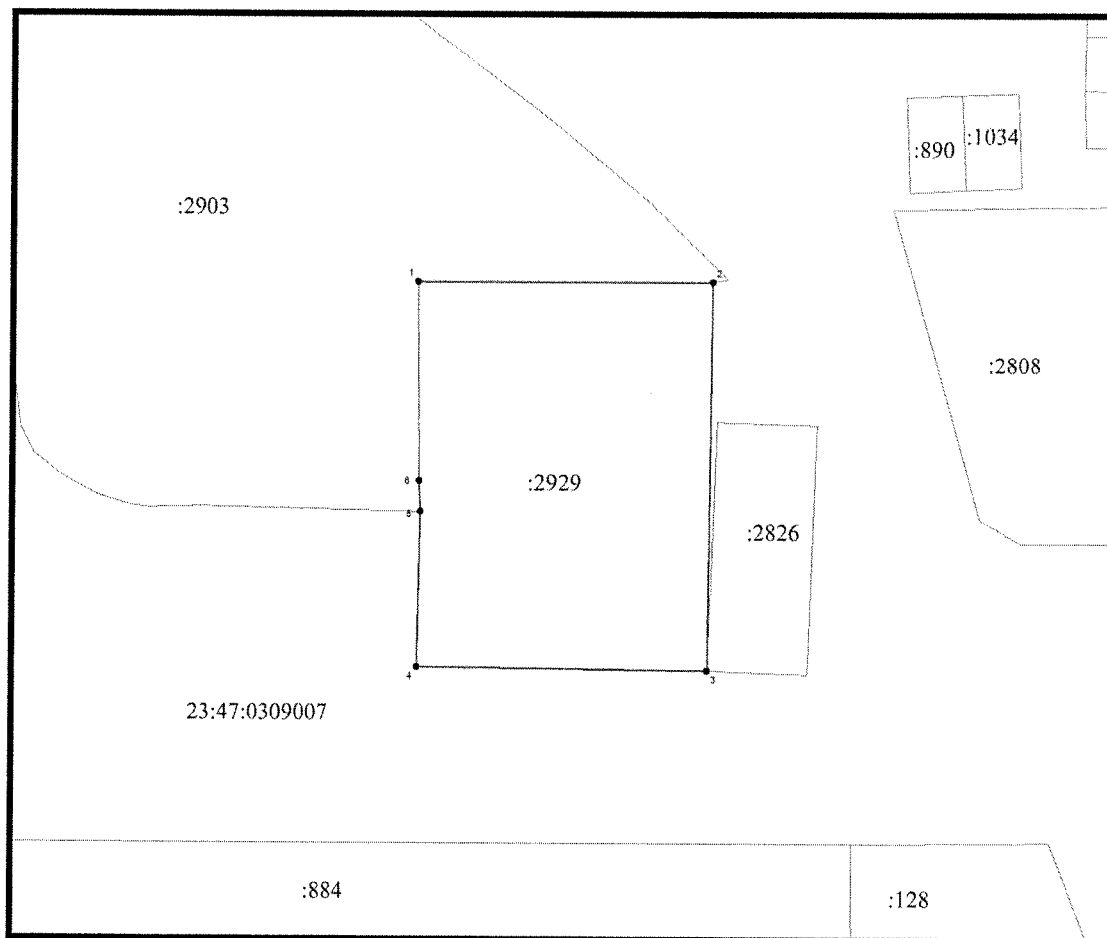
Площадь земельного участка: 446 кв. м.

Условные обозначения:

-  - граница земельного участка, установленная в соответствии с федеральным законодательством, включенная в ЕГРН и не изменяемая при проведении кадастровых работ
-  - граница кадастрового квартала
- 23:47:0309007 - номер кадастрового квартала
- :2929 - кадастровый номер существующего земельного участка
- 1 - характерная точка границы земельного участка
-  - граница земельного участка, установленная (уточненная) при проведении кадастровых работ

Система координат МСК-23

Обозначен	Координаты, м	
	X	Y
1	439568.66	1284412.53
2	439568.67	1284431.00
3	439544.15	1284430.77
4	439544.35	1284412.56
5	439554.18	1284412.74
6	439556.11	1284412.65



Масштаб 1:350

## СХЕМА

границ предполагаемых к использованию земель или части земельного участка на кадастровом и топографическом планах с указанием координат характерных точек границ по адресу: г. Новороссийск, с. Гайдук, Новороссийское шоссе, 11/13

Схема расположения земельного участка или земельных участков на кадастровом плане территории по адресу:




Краснодарский край, г. Новороссийск, с. Гайдук, Новороссийское шоссе, 11/13

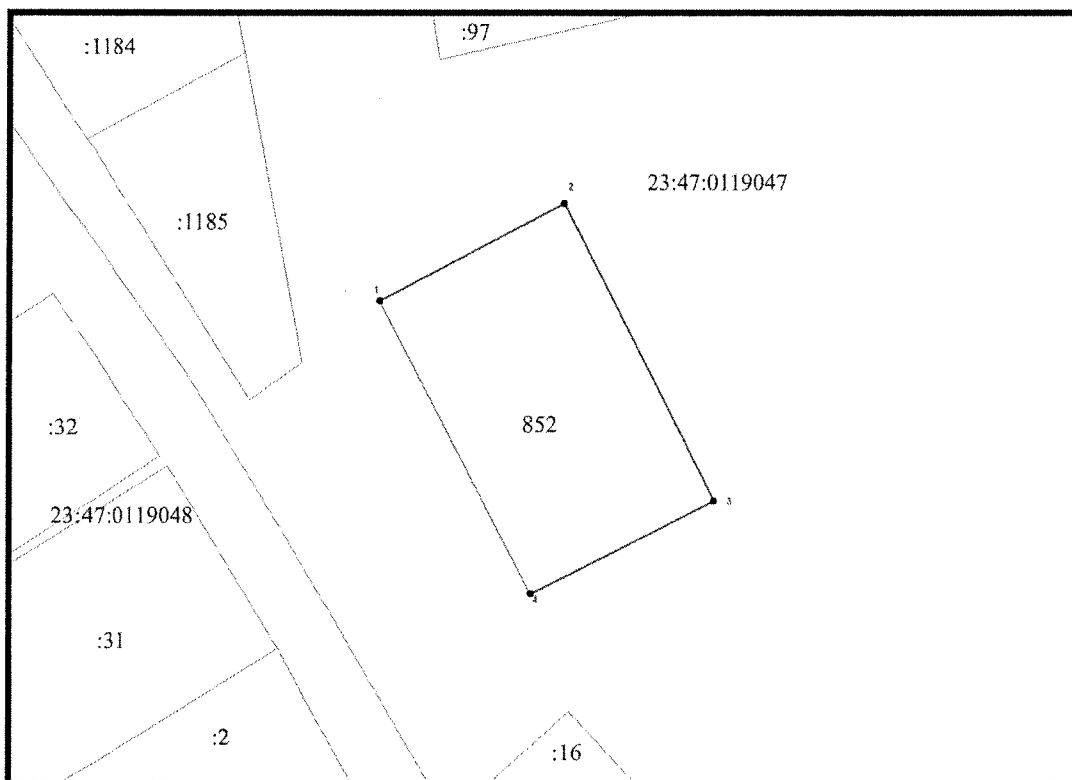
Условный номер земельного участка: -

Площадь земельного участка: 553 кв. м.

Условные обозначения:

Обозначен	Координаты, м	
	X	Y
1	449539.08	1278184.19
2	449547.88	1278200.62
2	449547.88	1278200.62
3	449521.03	1278214.18
4	449512.77	1278197.68

-  - граница земельного участка, установленная в соответствии с федеральным законодательством, включенная в ЕГРН и не изменяемая при проведении кадастровых работ
-  - граница кадастрового квартала
- 23:47:0119047 - номер кадастрового квартала
- :852 - кадастровый номер существующего земельного участка
- 1 - характерная точка границы земельного участка
-  - граница земельного участка, установленная (уточненная) при проведении кадастровых работ



Масштаб 1:500

# СХЕМА

границ предполагаемых к использованию земель или части земельного участка на кадастровом и топографическом планах с указанием координат характерных точек границ по адресу: г. Новороссийск, с. Кирилловка, ул. Красная, 21

Схема расположения земельного участка или земельных участков на кадастровом плане территории по адресу:

Краснодарский край, г. Новороссийск, с. Кирилловка, ул. Красная, 21




Условный номер земельного участка: -

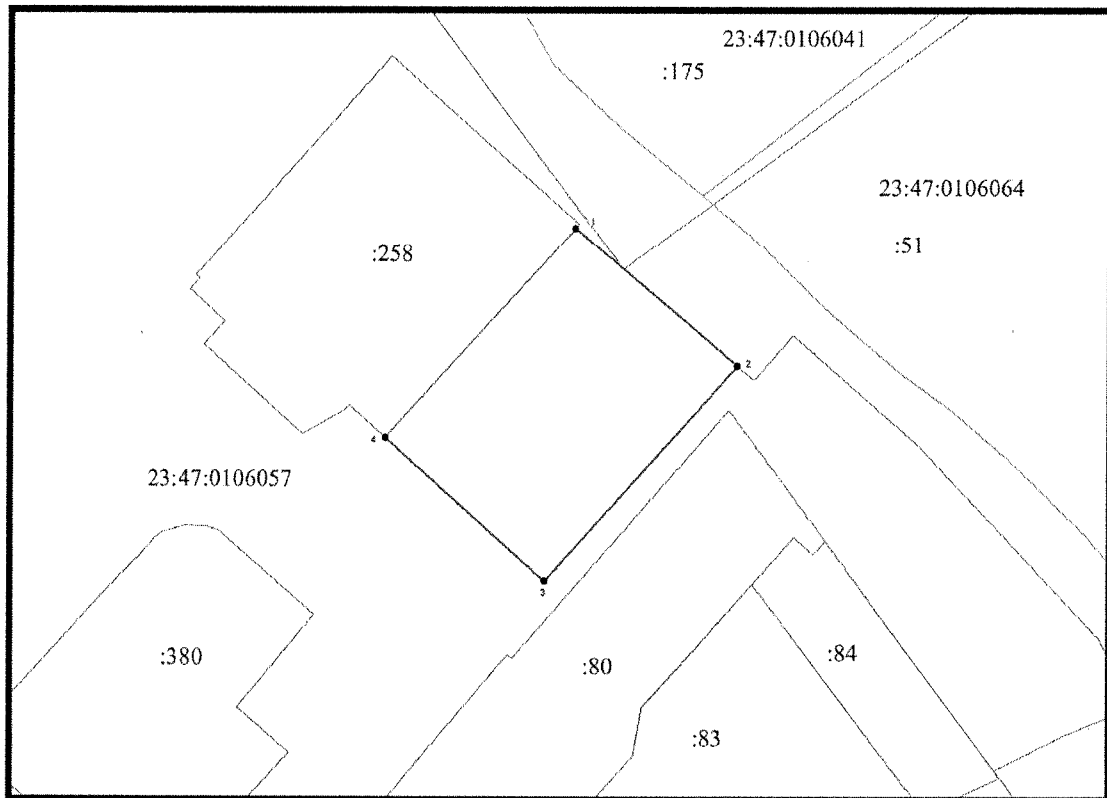
Площадь земельного участка: 470 кв. м.

Условные обозначения:

Система координат МСК-23

Обозначен	Координаты, м	
	X	Y
1	448545.01	1280042.26
2	448532.88	1280056.49
3	448514.03	1280039.66
4	448526.58	1280025.65

-  - граница земельного участка, установленная в соответствии федеральным законодательством, включенная в ЕГРН и не изменяемая при проведении кадастровых работ
-  - граница кадастрового квартала
- 23:47:0106057 - номер кадастрового квартала
- :258 - кадастровый номер существующего земельного участка
- 1 - характерная точка границы земельного участка
-  - граница земельного участка, установленная (уточненная) при проведении кадастровых работ



Масштаб 1:500

## СХЕМА

границ предполагаемых к использованию земель или части земельного участка на кадастровом и топографическом планах с указанием координат характерных точек границ по адресу: г. Новороссийск, ул. Васенко, 20-22

Схема расположения земельного участка или земельных участков на кадастровом плане территории по адресу:

Краснодарский край, г. Новороссийск, ул. Васенко, 20-22

Условный номер земельного участка: -

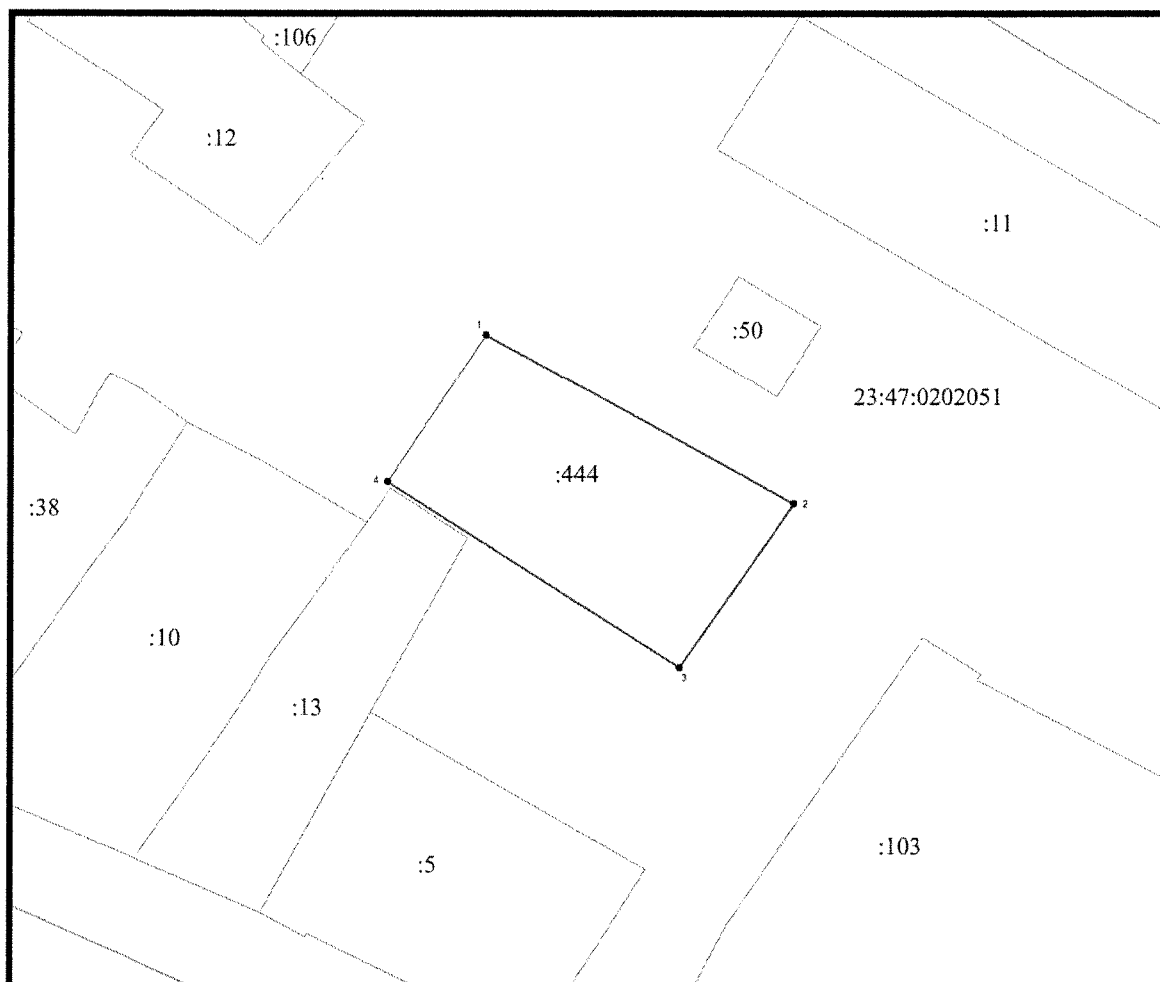
Площадь земельного участка: 478 кв. м.

Условные обозначения:

- граница земельного участка, установленная в соответствии федеральным законодательством, включенная в ЕГРН и не изменяемая при проведении кадастровых работ
- граница кадастрового квартала
- 23:47:0202051 - номер кадастрового квартала
- :444 - кадастровый номер существующего земельного участка
- 1 - характерная точка границы земельного участка
- граница земельного участка, установленная (уточненная) при проведении кадастровых работ

Система координат МСК-23

Обозначен	Координаты, м	
	X	Y
1	445136.33	1283142.62
2	445121.81	1283168.96
3	445107.86	1283159.14
4	445123.73	1283134.29



Масштаб 1:500

# СХЕМА

границ предполагаемых к использованию земель или части земельного участка на кадастровом и топографическом планах с указанием координат характерных точек границ по адресу: г. Новороссийск, ул. Куникова, 44

Схема расположения земельного участка или земельных участков на кадастровом плане территории по адресу:

Краснодарский край, г. Новороссийск, ул. Куникова, 44

Условный номер земельного участка: -

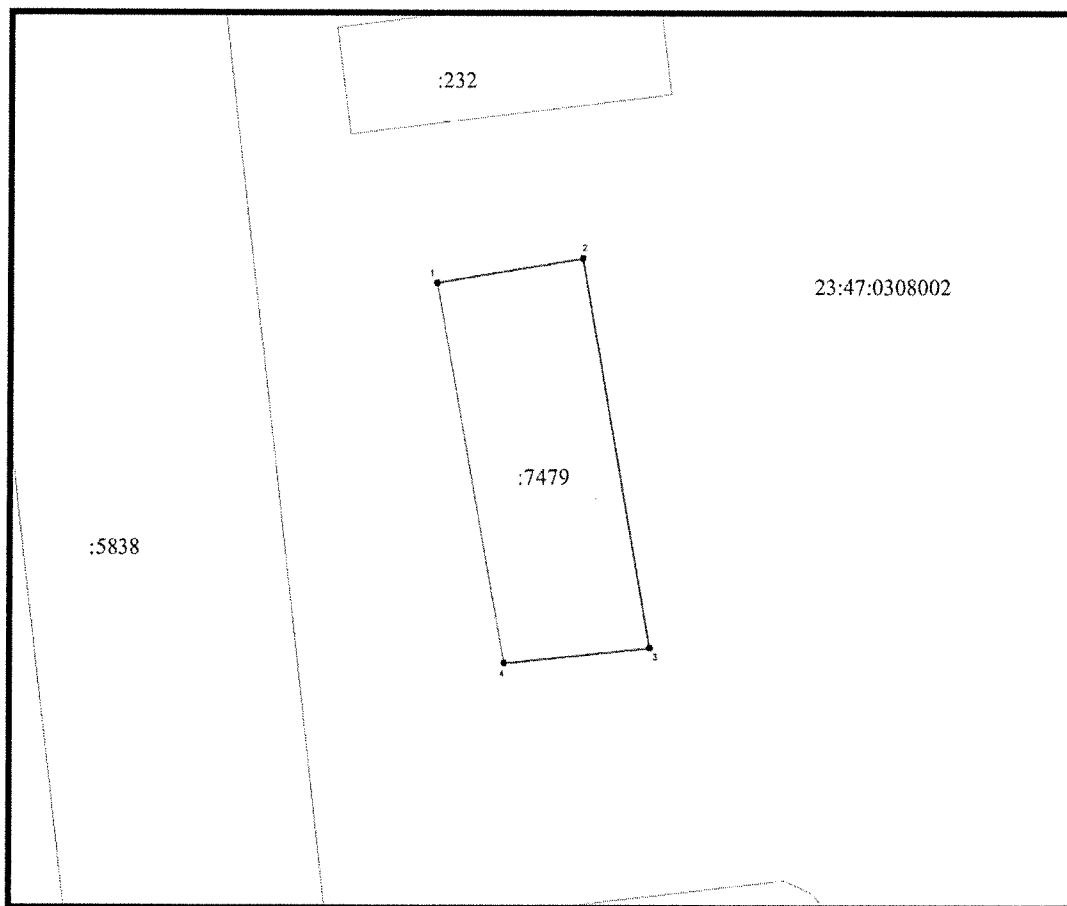
Площадь земельного участка: 494 кв. м.

Условные обозначения:

- граница земельного участка, установленная в соответствии с федеральным законодательством, включенная в ЕГРН и не изменяемая при проведении кадастровых работ
- граница кадастрового квартала
- 23:47:0308002 - номер кадастрового квартала
- :7479 - кадастровый номер существующего земельного участка
- / - характерная точка границы земельного участка
- граница земельного участка, установленная (уточненная) при проведении кадастровых работ

Система координат МСК-23

Обозначение	Координаты, м	
	X	Y
1	439725.11	1283655.98
2	439727.38	1283669.41
3	439691.09	1283675.75
4	439689.64	1283662.32



Масштаб 1:500

# СХЕМА

границ предполагаемых к использованию земель или части земельного участка на кадастровом и топографическом планах с указанием координат характерных точек границ по адресу: г. Новороссийск, ул. Леженина, 90

Схема расположения земельного участка или земельных участков на кадастровом плане территории по адресу:

Краснодарский край, г. Новороссийск, ул. Леженина, 90

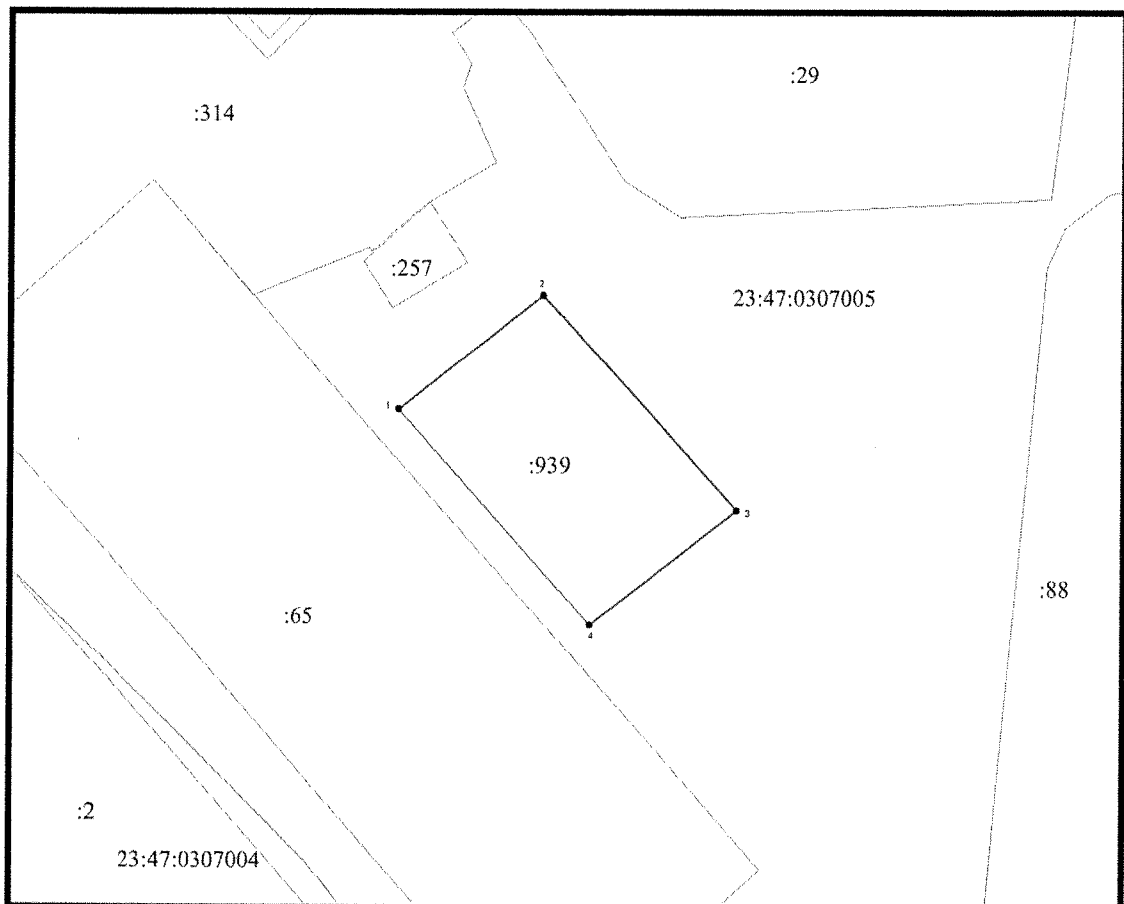
Условный номер земельного участка: -

Площадь земельного участка: 423 кв. м.

Условные обозначения:

- граница земельного участка, установленная в соответствии федеральным законодательством, включенная в ЕФРН и не изменяемая при проведении кадастровых работ
- - - граница кадастрового квартала
- 23:47:0307005 - номер кадастрового квартала
- :939 - кадастровый номер существующего земельного участка
- 1 - характерная точка границы земельного участка
- граница земельного участка, установленная (уточненная) при проведении кадастровых работ

Обозначение	Система координат МСК-23 Координаты, м	
	X	Y
1	440901.97	1284214.72
2	440912.20	1284227.51
3	440893.02	1284244.75
4	440882.77	1284231.71



Масштаб 1:500

## СХЕМА




границ предполагаемых к использованию земель или части земельного участка на кадастровом и топографическом планах с указанием координат характерных точек границ по адресу: г. Новороссийск, ул. Мефодиевская, 110

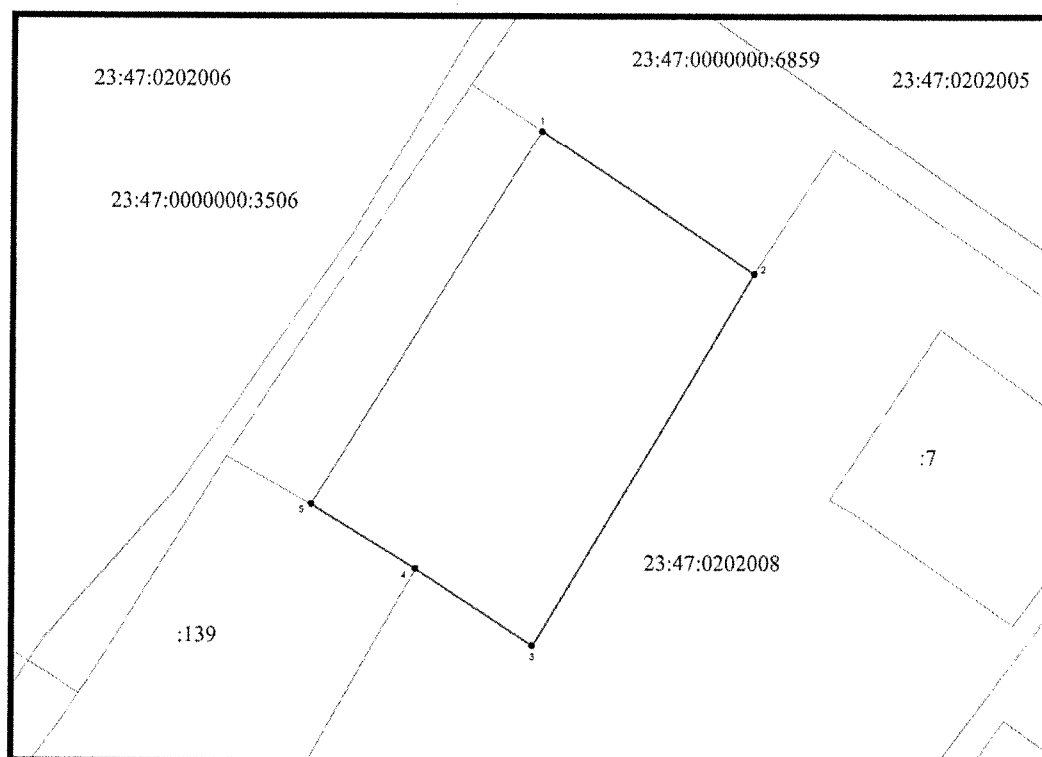
Схема расположения земельного участка или земельных участков на кадастровом плане территории по адресу:  
Краснодарский край, г. Новороссийск, ул. Мефодиевская, 110

Условный номер земельного участка: -  
Площадь земельного участка: 970 кв. м.

Условные обозначения:

Обозначение	Координаты, м	
	X	Y
1	446005.16	1281995.58
2	445991.89	1282015.44
3	445957.34	1281994.98
4	445964.49	1281984.18
5	445970.50	1281974.50

-  - граница земельного участка, установленная в соответствии с федеральным законодательством, включенная в ЕГРН и не изменяемая при проведении кадастровых работ
-  - граница кадастрового квартала
- 23:47:0202008 - номер кадастрового квартала
- :139 - кадастровый номер существующего земельного участка
- 1 - характерная точка границы земельного участка
-  - граница земельного участка, установленная (уточненная) при проведении кадастровых работ



Масштаб 1:500



# СХЕМА

границ предполагаемых к использованию земель или части земельного участка на кадастровом и топографическом планах с указанием координат характерных точек границ по адресу: г. Новороссийск, ул. Набережная Адмирала Серебрякова, 39




Схема расположения земельного участка или земельных участков на кадастровом плане территории по адресу:

Краснодарский край, г. Новороссийск, ул. Набережная Адмирала Серебрякова, 39

Условный номер земельного участка: -

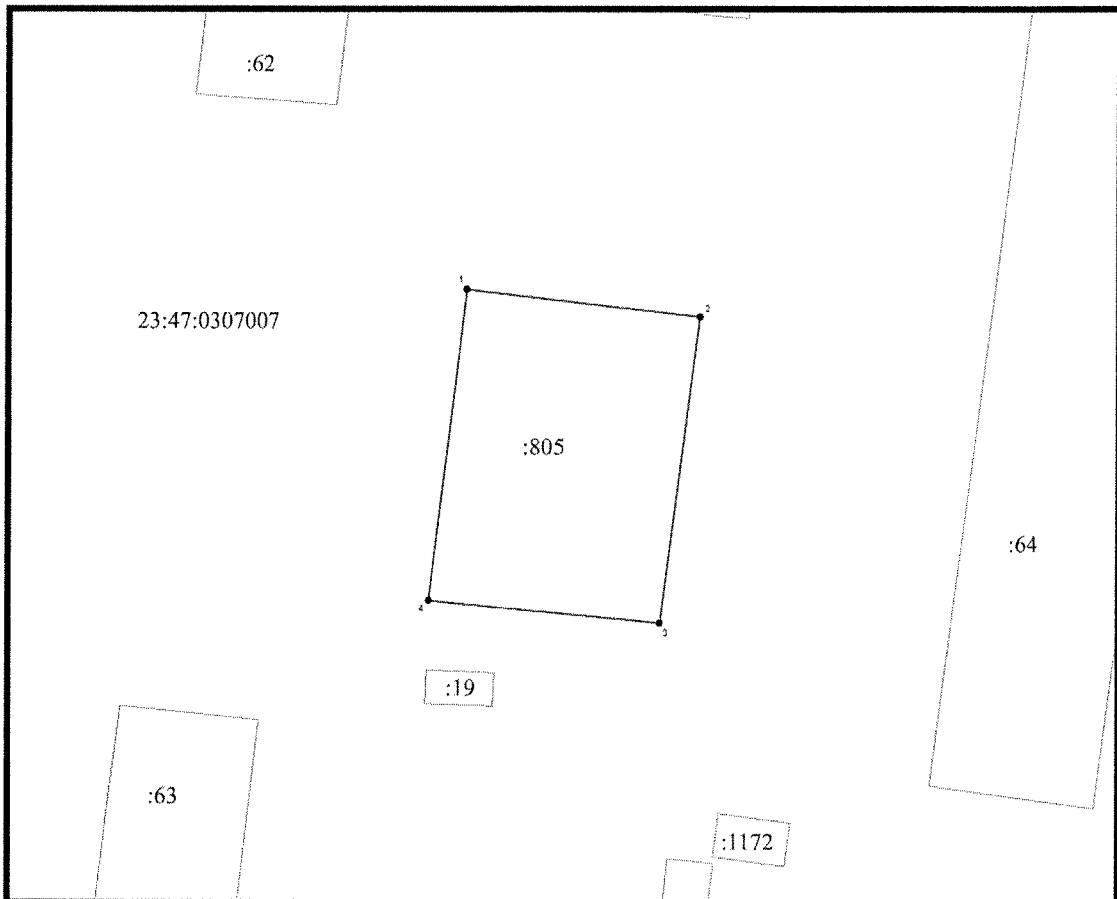
Площадь земельного участка: 577 кв. м.

Условные обозначения:

-  - граница земельного участка, установленная в соответствии с федеральным законодательством, включенная в ЕГРН и не изменяемая при проведении кадастровых работ
-  - граница кадастрового квартала
- 23:47:0307007 - номер кадастрового квартала
- :805 - кадастровый номер существующего земельного участка
- 1 - характерная точка границы земельного участка
-  - граница земельного участка, установленная (уточненная) при проведении кадастровых работ

Система координат МСК-23

Обозначение	Координаты, м	
	X	Y
1	441330.58	1284606.59
2	441328.15	1284627.28
3	441300.71	1284623.78
4	441302.72	1284603.26
1	441330.58	1284606.59



Масштаб 1:500

# СХЕМА

границ предполагаемых к использованию земель или части земельного участка на кадастровом и топографическом планах с указанием координат характерных точек границ по адресу: г. Новороссийск, ул. Советов, 74




Схема расположения земельного участка или земельных участков на кадастровом плане территории по адресу:

Краснодарский край, г. Новороссийск, ул. Советов, 74

Условный номер земельного участка: -

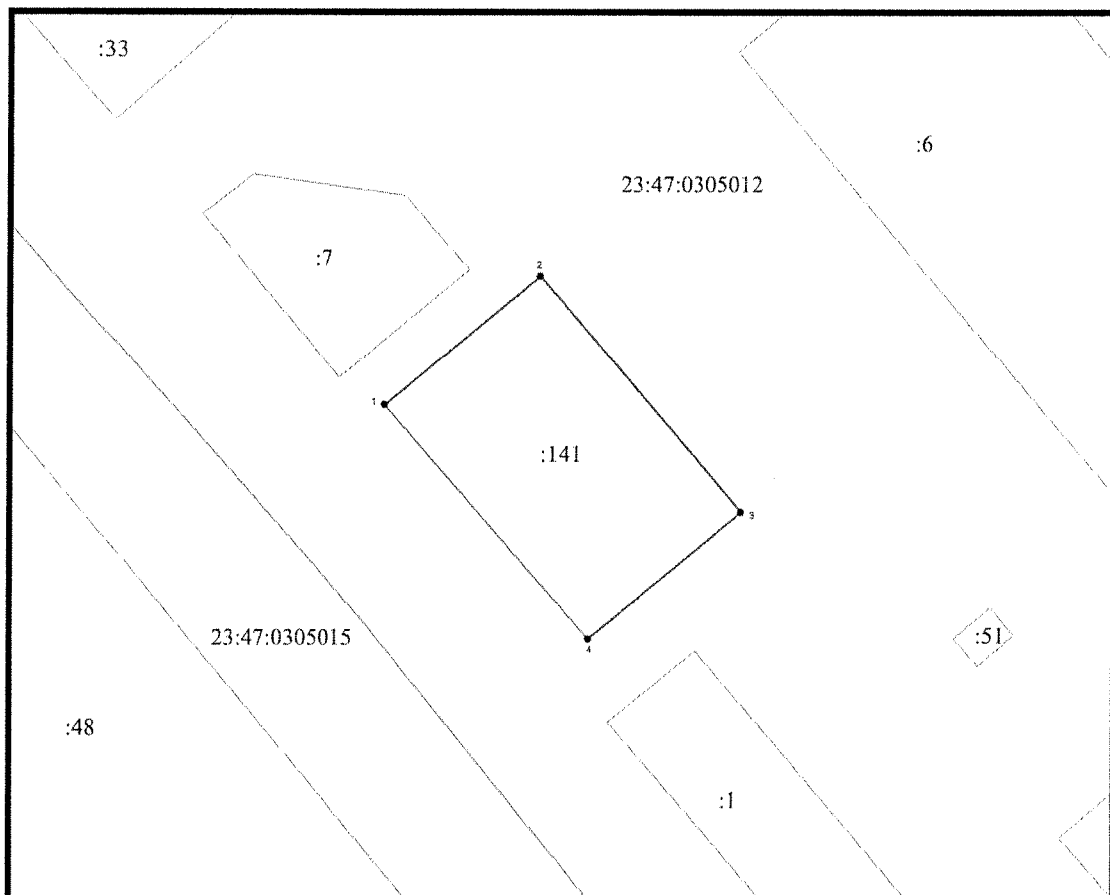
Площадь земельного участка: 499 кв. м.

Условные обозначения:

-  - граница земельного участка, установленная в соответствии с федеральным законодательством, включенная в ЕГРН и не изменяемая при проведении кадастровых работ
-  - граница кадастрового квартала
- 23:47:0305012 - номер кадастрового квартала
- :141 - кадастровый номер существующего земельного участка
- 1 - характерная точка границы земельного участка
-  - граница земельного участка, установленная (уточненная) при проведении кадастровых работ

Система координат МСК-23

Обозначен	Координаты, м	
	X	Y
1	442191.88	1284175.75
2	442203.52	1284189.64
3	442182.26	1284207.67
4	442170.95	1284193.97



Масштаб 1:500

## СХЕМА

границ предполагаемых к использованию земель или части земельного участка на кадастровом и топографическом планах с указанием координат характерных точек границ по адресу: г. Новороссийск, ул. Элеваторная, 3-5




Схема расположения земельного участка или земельных участков на кадастровом плане территории по адресу:

Краснодарский край, г. Новороссийск, ул. Элеваторная, 3-5

Условный номер земельного участка: -

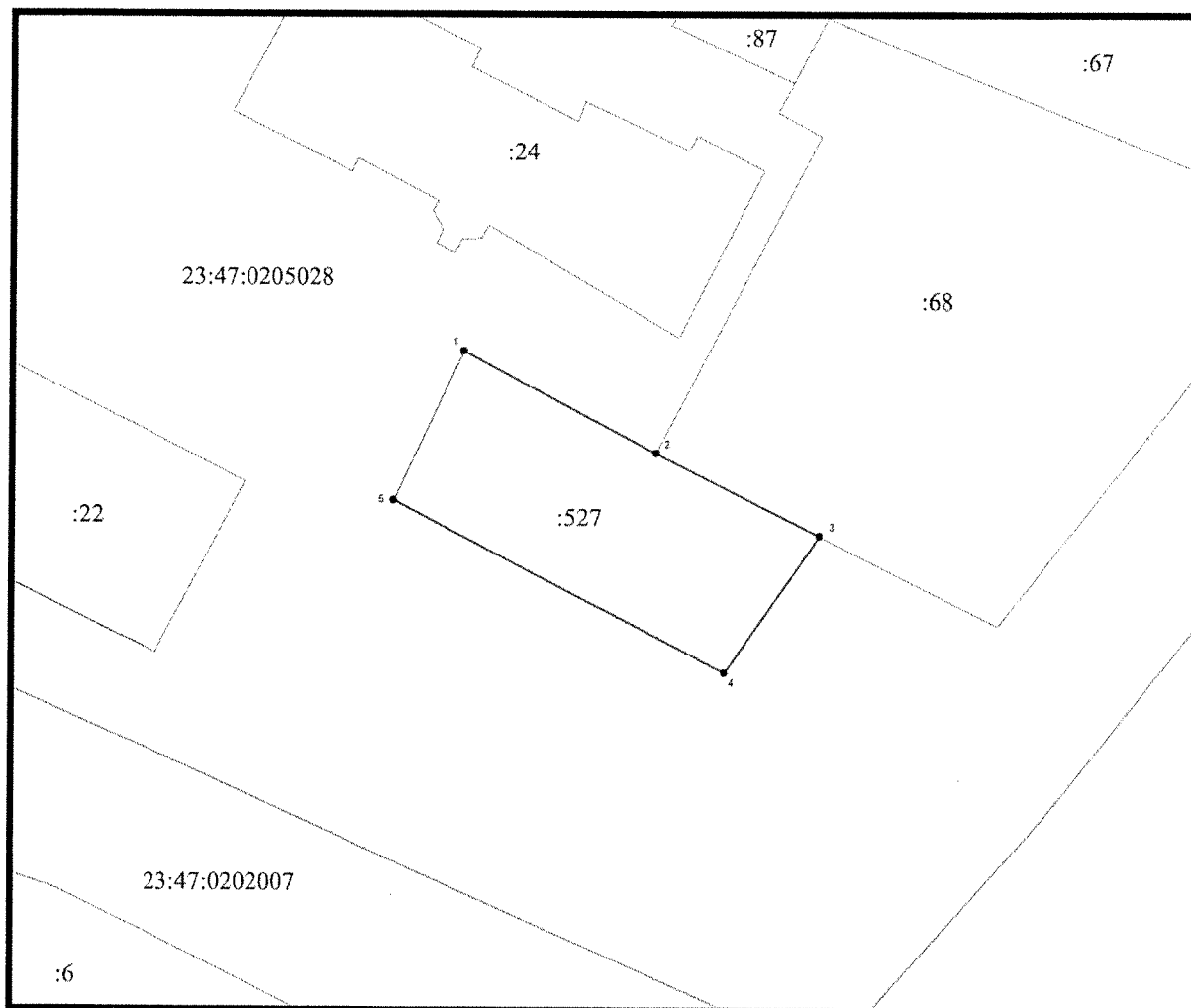
Площадь земельного участка: 444 кв. м.

Условные обозначения:

-  - граница земельного участка, установленная в соответствии федеральным законодательством, включенная в ЕГРН и не изменяемая при проведении кадастровых работ
-  - граница кадастрового квартала
- 23:47:0205028 - номер кадастрового квартала
- :527 - кадастровый номер существующего земельного участка
- 1 - характерная точка границы земельного участка
-  - граница земельного участка, установленная (уточненная) при проведении кадастровых работ

Система координат МСК-23

Обозначен	Координаты, м	
	X	Y
1	444659.27	1284294.60
2	444650.72	1284310.34
3	444643.81	1284324.32
4	444632.30	1284316.36
5	444646.75	1284288.75



Масштаб 1:500

## СХЕМА

границ предполагаемых к использованию земель или части земельного участка на кадастровом и топографическом планах с указанием координат характерных точек границ по адресу: г. Новороссийск, ул. Энгельса, 80-82

### Схема расположения земельного участка или земельных участков на кадастровом плане территории по адресу Краснодарский край, г. Новороссийск, ул. Энгельса, 80-82




Условный номер земельного участка:

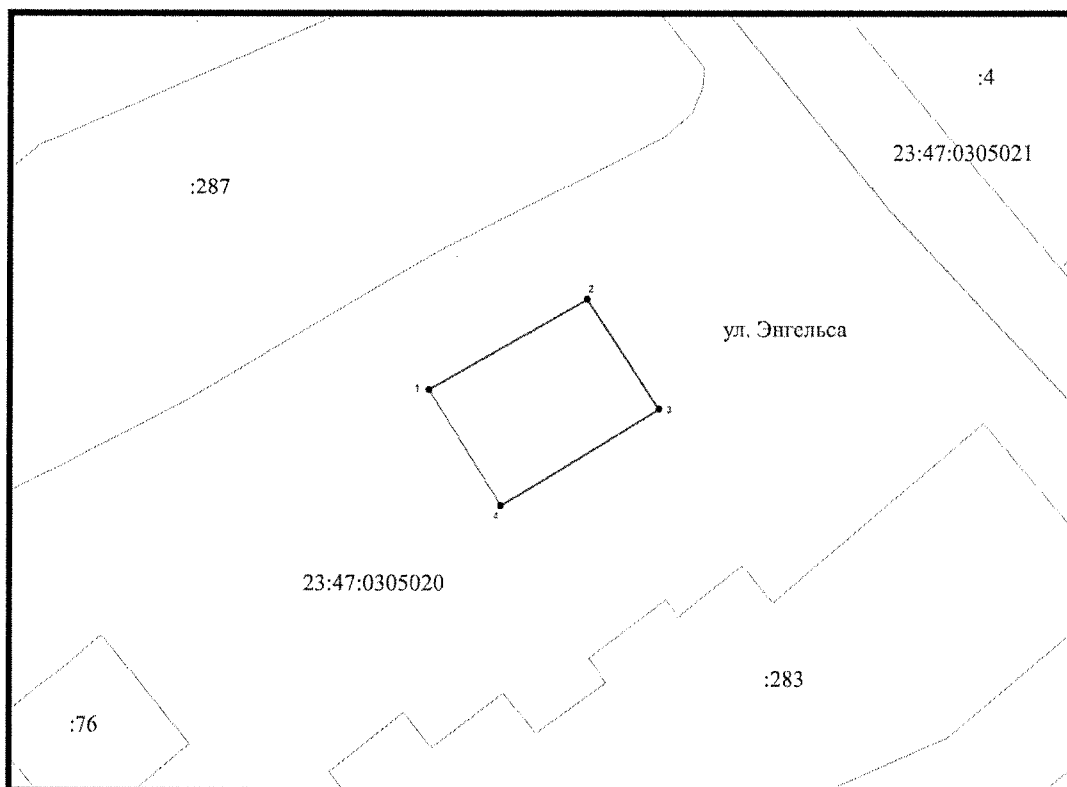
Площадь земельного участка: 201 кв. м.

Условные обозначения:

Система координат МСК-23

Обозначен	Координаты, м	
	X	Y
1	441580.29	1284272.08
2	441588.51	1284286.26
3	441578.53	1284292.78
4	441569.78	1284278.58

-  - граница земельного участка, установленная в соответствии с федеральным законодательством, включенная в ЕПРН и не изменяемая при проведении кадастровых работ
-  - граница кадастрового квартала
- 23:47:0305020 - номер кадастрового квартала
- :287 - кадастровый номер существующего земельного участка
- 1 - характерная точка границы земельного участка
-  - граница земельного участка, установленная (уточненная) при проведении кадастровых работ
- ул. Энгельса - наименование улицы



Масштаб 1:500

Заместитель главы  
муниципального образования  
город-герой Новороссийск

А.Н. Гавриков