




Схема расположения границ публичного сервитута для обеспечения свободного доступа (прохода и проезда).

Местоположение: Краснодарский край,
город Новороссийск, проспект Ленина, 54.

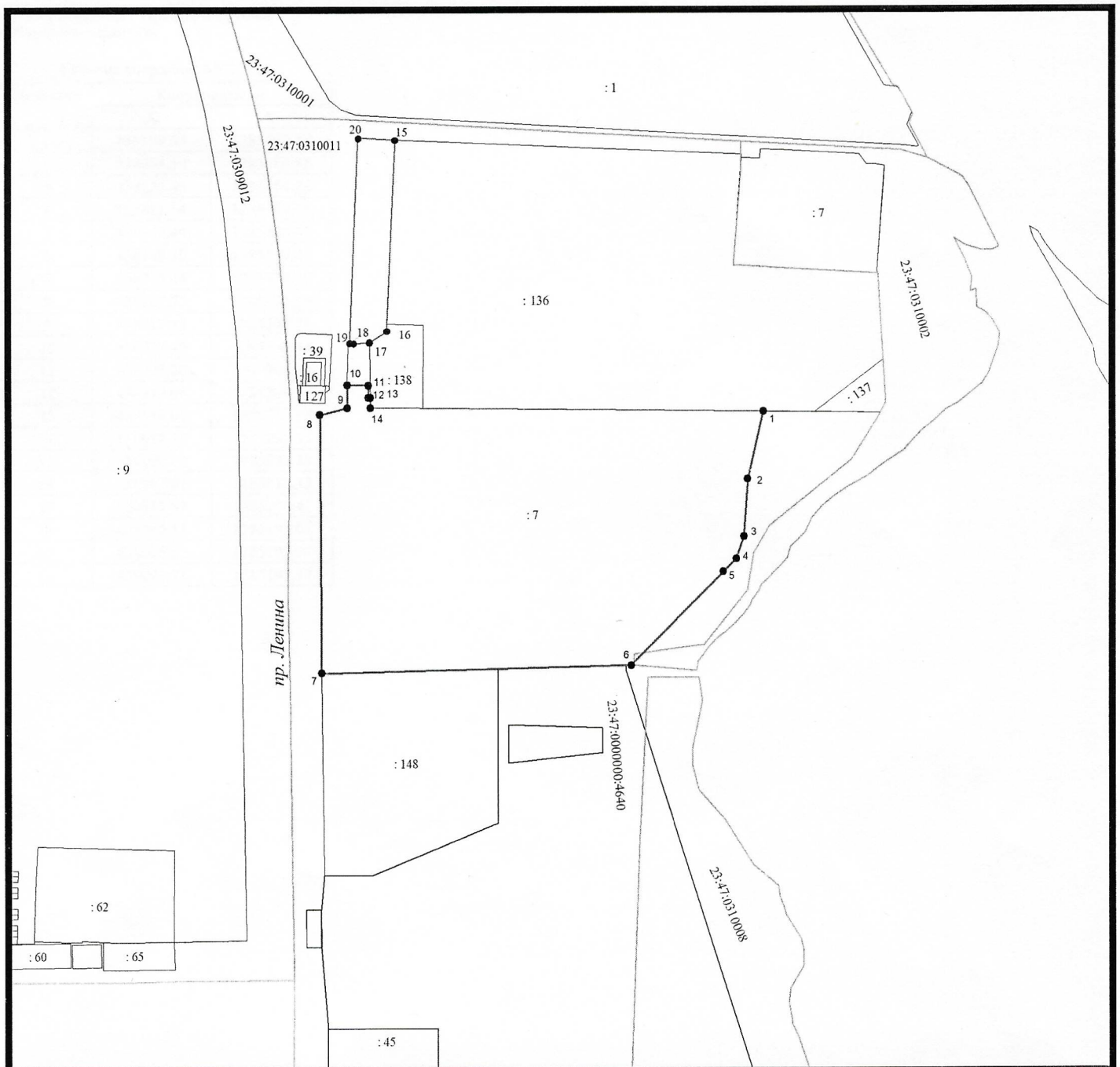
Площадь границ публичного сервитута: 49579 кв. м.

Условные обозначения:

-  - граница земельного участка, установленная в соответствии федеральным законодательством, включенная в ЕГРН и не изменяемая при проведении кадастровых работ
-  - граница кадастрового квартала
- 23:47:0117052 - номер кадастрового квартала
- :455 - кадастровый номер существующего земельного участка
- 1 - характерная точка границы земельного участка
-  - граница земельного участка, установленная (уточненная) при проведении кадастровых работ
- ул. Юбилейная - наименование улицы

Приложение к постановлению
Администрации муниципального
образования город Новороссийск
от _____ № _____

УТВЕРЖДЕНА:
Постановлением Администрации
муниципального образования
город Новороссийск
от _____ № _____






Масштаб 1:4000

Схема расположения границ публичного сервитута для обеспечения свободного доступа (прохода и проезда).

Местоположение: Краснодарский край,
город Новороссийск, проспект Ленина, 54.

Площадь границ публичного сервитута: 49579 кв. м.

Условные обозначения:

-  - граница земельного участка, установленная в соответствии федеральным законодательством, включенная в ЕГРН и не изменяемая при проведении кадастровых работ
-  - граница кадастрового квартала
- 23:47:0117052 - номер кадастрового квартала
- 455 - кадастровый номер существующего земельного участка
- 1 - характерная точка границы земельного участка
-  - граница земельного участка, установленная (уточненная) при проведении кадастровых работ
- ул. Юбилейная - наименование улицы

Каталог координат характерных точек
публичного сервитута

Система координат МСК - 23

Название	Координаты, м	
	X	Y
1	438909.64	1285467.18
2	438864.50	1285456.88
3	438825.86	1285454.26
4	438811.14	1285449.16
5	438802.44	1285440.67
6	438740.30	1285379.45
7	438735.44	1285173.60
8	438907.77	1285172.29
9	438912.35	1285190.71
10	438927.45	1285190.48
11	438927.20	1285204.58
12	438919.08	1285204.51
13	438919.08	1285205.86
14	438912.38	1285205.95
15	439090.60	1285222.33
16	438963.01	1285216.32
17	438955.87	1285205.41
18	438955.13	1285193.07
19	438955.02	1285192.07
20	439091.78	1285197.37

Приложение к постановлению
Администрации муниципального
образования город Новороссийск
от _____ № _____

УТВЕРЖДЕНА:

Постановлением Администрации
муниципального образования
город Новороссийск
от _____ № _____